

«Информация о постановке земельного участка для индивидуального жилищного строительства на государственный кадастровый учет на основании постановления администрации городского округа – город Волжский Волгоградской области о возможности предоставления земельного участка в собственность бесплатно»:

№ п/п	Фамилия, имя, отчество гражданина	Входящий номер и дата заявления о согласовании возможности предоставления земельного участка в собственность бесплатно	Дата и номер постановления администрации городского округа – город Волжский Волгоградской области о возможности предоставления земельного участка в собственность бесплатно	Кадастровый номер сформированного земельного участка
1	2	3	4	5
1	Ванькина Елена Леонидовна	14/5146 от 11.11.2019	№ 8238 от 09.12.2019	34:28:040003:2628

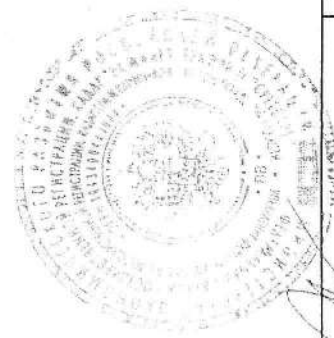
Управление Федеральной службы государственной регистрации, кадастра и картографии по Волгоградской области
полное наименование органа регистрации прав

Выписка из Единого государственного реестра недвижимости об основных характеристиках и зарегистрированных правах на объект недвижимости

Сведения об основных характеристиках объекта недвижимости

В Единый государственный реестр недвижимости внесены следующие сведения:

Раздел 1 Лист 1		
Земельный участок		
вид объекта недвижимости		
Лист №1 Раздел 1	Всего листов раздела 1: 1	Всего разделов: 2
		Всего листов выписки: 2
27 марта 2020г.		
Кадастровый номер:	34:28:040003:2628	
Номер кадастрового квартала:	34:28:040003	
Дата присвоения кадастрового номера:	27.03.2020	
Ранее присвоенный государственный учетный номер:	данные отсутствуют	
Адрес (местоположение):	обл Волгоградская, г Волжский, ул Чапаева, 70	
Площадь, м2:	743 +/- 10	
Кадастровая стоимость, руб:	775543.4	
Кадастровые номера расположенных в пределах земельного участка объектов недвижимости:	данные отсутствуют	
Категория земель:	Земли населенных пунктов	
Виды разрешенного использования:	для индивидуального жилищного строительства	
Статус записи об объекте недвижимости:	Сведения об объекте недвижимости имеют статус "актуальные"	
Особые отметки:	Сведения для заполнения раздела: 2 - Сведения о зарегистрированных правах, отсутствуют.	
Получатель выписки:	Попова Александра Викторовна (представитель правообладателя), Правообладатель: Комитет земельных ресурсов Администрации городского округа - город Волжский Волгоградской области, ИНН: 3435111294	



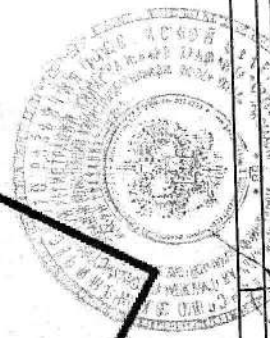

ВЫПУСК
СВЕДЕНИЙ ОБ ОБЪЕКТЕ НЕДВИЖИМОСТИ

полное наименование должности	подпись	инициалы, фамилия
		ПОПОВА А.В.

М.П.

Выписка из Единого государственного реестра недвижимости об основных характеристиках и зарегистрированных правах на объект недвижимости
Описание местоположения земельного участка

Земельный участок			
вид объекта недвижимости			
Лист №1 Раздел 3	Всего листов раздела 3: 1	Всего разделов: 2	Всего листов выписки: 2
27 марта 2020г.			
Кадастровый номер: 34:28:040003:2628			



Масштаб 1:400	Условные обозначения:	РУДНЦОН.А.
ВЕДУЩИЙ	ПОДПИСЬ	ИНИЦИАЛЫ, ФАМИЛИЯ
СВЕИНА ЛЮС-ЭКСЕРТ		
полное наименование должности		М.П.