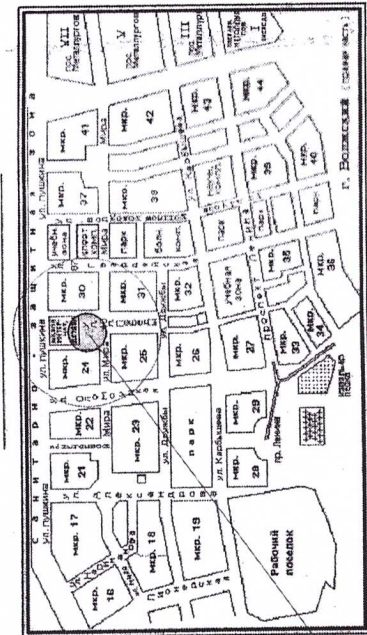


СИТУАЦИОННЫЙ ПЛАН



Проектируемый объект

ВЕДОМОСТЬ ЖИЛЫХ И ОБЩЕСТВЕННЫХ ЗДАНИЙ

Номер на плане	Наименование и обозначение	этажность	Количество				Площадь м2			СТР. объем м3
			зданий		застройки	общая	здания	всего	здания	
			квартир	здания	здания	всего				
1	Офисное здание	2	1	1	500,5	950,0	950,0			

Площадь озеленения - 20% - 220,0 м2 (согласно ПЗЗ г. Волжский и Градостроительного плана).


Кол-во парковочных мест на 60,0 м2 общей площади - 1 маш.место (согласно ПЗЗ г. Волжский)

Общая площадь офисного здания - 950,0 м2 (950,0 / 60 = 15,8 принимаем 16 машино/мест).

Площадь покрытый - 379, 5м2

Запрашиваемые параметры на отклонение:

1. Застройка - 40% до 45,5% (от 440,0 м2 до 500,5 м2).
2. Минимальный отступ от грани земельного участка от 3,0 м. до 2,0м.



Заказчик:

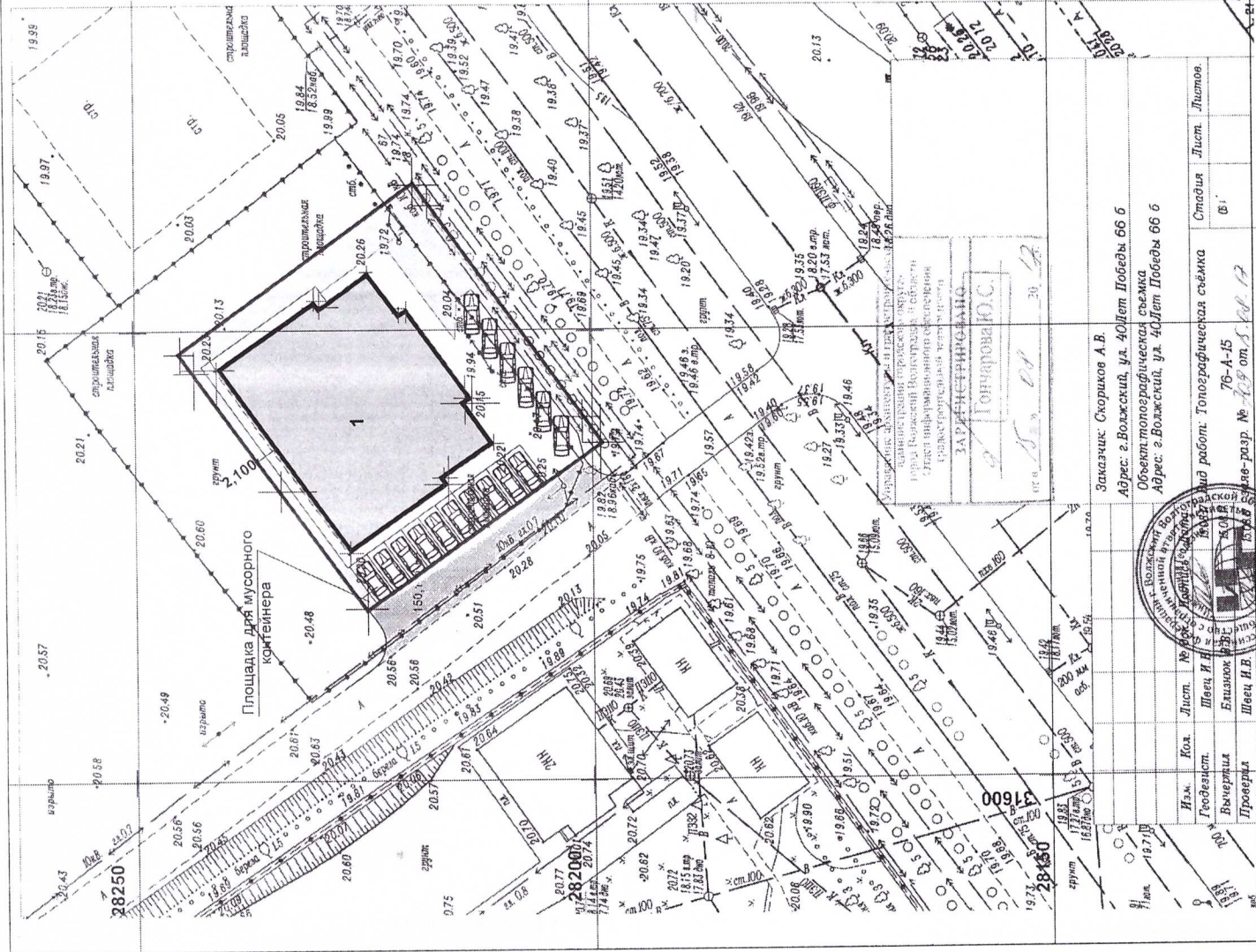
20 - 08 гп

г. Волжский ул. 40 лет Победы, 66 "б"

Изм	Копуч	Лист	Недек	Подпись	Дата
ГАП разработал	Сухоруков				12.17
Н. Контр	Сухоруков				

Стadia	Лист	Листов
П		

Генплан	ООО "АССА"
Масштаб 1:500	



Заказчик: Скориков А.В.
 Адрес: г. Волжский, ул. 40 лет Победы, 66 Б
 Объект: топографическая съемка
 Адрес: г. Волжский, ул. 40 лет Победы 66 Б

Изм.	Кол.	Лист	№ документа	Дата	Стadia	Лист	Листов
Генеральный архитектор	Швец И.В.						
Инженер-проектировщик	Швец И.В.						