


# Волжский муниципальный Вестник

№ 24 (855)  
18 июня 2024 г.



АДМИНИСТРАЦИЯ ГОРОДСКОГО ОКРУГА –  
ГОРОД ВОЛЖСКИЙ ВОЛГОГРАДСКОЙ ОБЛАСТИ

## ПОСТАНОВЛЕНИЕ

от 06.06.2024

№ 2880

О дополнительных мерах пожарной безопасности на период действия особого противопожарного режима на территории городского округа – город Волжский Волгоградской области

В соответствии со статьей 30 Федерального закона от 21.12.1994 № 69-ФЗ «О пожарной безопасности», статьей 15.1 Закона Волгоградской области от 28.04.2006 № 1220-ОД «О пожарной безопасности», постановлением Губернатора Волгоградской области от 05.06.2024 № 298 «Об особом противопожарном режиме на территории Волгоградской области», руководствуясь Уставом городского округа – город Волжский Волгоградской области, в целях защиты жизни и здоровья граждан, имущества, интересов общества от пожаров, недопущения негативного развития пожароопасной обстановки, предотвращения угрозы населенным пунктам и объектам экономики и в связи с повышением пожарной опасности

### ПОСТАНОВЛЯЮ:

1. На период действия особого противопожарного режима на территории городского округа – город Волжский Волгоградской области с 08 час. 00 мин. 06.06.2024 ввести дополнительные требования пожарной безопасности:

- запрет на разведение костров, сжигание мусора, сухой растительности (в том числе стерни, пожнивных и порубочных остатков, сухой травы, листвы и камыша);
- запрет на использование пиротехнических изделий;
- запрет на проведение всех видов пожароопасных работ, кроме мест, специально отведенных для указанных видов работ.

2. Комитету благоустройства и дорожного хозяйства администрации городского округа – город Волжский Волгоградской области:

- обеспечить во время проведения 2 этапа опашки территории городского округа – город Волжский Волгоградской области ширину противопожарных минерализованных полос не менее 15 метров вдоль границ городского округа – город Волжский Волгоградской области, прилегающих к степным массивам;

- продолжить регулярное проведение очистки территории городского округа – город Волжский Волгоградской области, полос отвода автомобильных дорог от горючих отходов, сухой травы, камыша, спеленных веток, сухостойных деревьев и кустарников;

- организовать круглосуточное дежурство поливочных машин для оказания помощи пожарным расчетам (доставка воды) при тушении ландшафтных (природных) пожаров;
- организовать подготовку землеройной техники для возможного использования при тушении ландшафтных пожаров;

- обеспечить создание запасов горюче-смазочных материалов для ликвидации возникающих пожаров.

3. Комитету по обеспечению жизнедеятельности города, отделу по управлению поселками и контрольному управлению администрации городского округа – город Волжский Волгоградской области:

- осуществлять комплекс мероприятий по организации патрулирования (объезду и осмотру территорий) жилых массивов и прилегающих к ним зон;

- определить порядок оповещения населения о пожаре и порядок эвакуации в безопасные места при угрозе распространения пожара на жилые массивы;

- организовать регулярное проведение очистки территорий жилых массивов от горючих отходов, сухой травы, камыша, спеленных веток, сухостойных деревьев и кустарников.

4. Управлению образования администрации городского округа – город Волжский Волгоградской области:

- организовать регулярное проведение очистки территорий подведомственных учреждений от горючих отходов, сухой травы, спеленных веток, сухостойных деревьев и кустарников;

- на территории подведомственных учреждений организовать информирование населения об ограничениях и запретах, действующих в условиях особого противопожарного режима.

5. Комитету по делам молодежи, культуры и спорта администрации городского округа – город Волжский Волгоградской области:

- на территории парковых зон организовать информирование населения о мерах пожарной безопасности, в том числе размещение в местах отдыха, а также на путях следования к ним аншлагов (табличек) с информацией об ограничениях и запретах, действующих в условиях особого противопожарного режима, и административной ответственности, предусмотренной за их нарушение;

- осуществлять комплекс мероприятий по организации патрулирования парковых зон;
- организовывать покос травы и регулярное проведение очистки территорий парковых зон от горючих отходов, сухой травы, спеленных веток, сухостойных деревьев и кустарников.

6. Отделу по делам ГО и ЧС администрации городского округа – город Волжский Волгоградской области:

- организовать взаимодействие с подразделениями пожарной охраны, расположенными на территории городского округа – город Волжский Волгоградской области;

- во время действия особого противопожарного режима ежемесячно составлять графики проведения рейдовых мероприятий по местам отдыха населения на территории городского округа – город Волжский Волгоградской области по выявлению и пресечению административных правонарушений, предусмотренных статьей 14.9.3 Кодекса Волгоградской области об административной ответственности от 11.06.2008 № 1693-ОД.

7. Руководителям организаций, предприятий и учреждений городского округа – город Волжский Волгоградской области, независимо от формы собственности, юридическим и физическим лицам, имеющим в собственности либо ином законном владении земельные участки:

- усилить охрану объектов и земельных участков в местах возможного возникновения пожаров и на прилегающих к ним территориях;

- своевременно организовывать покос травы и проведение очистки территорий земельных участков и закрепленных территорий от горючих отходов, сухой травы, камыша, спеленных веток, сухостойных деревьев и кустарников;

- организовать информирование рабочих и служащих о мерах пожарной безопасности, об ограничениях и запретах, действующих в условиях особого противопожарного режима, и административной ответственности, предусмотренной за их нарушение.

8. ООО «Волга-Бизнес»:

- усилить охрану полигона твердых бытовых отходов в местах возможного возникновения пожаров и на прилегающих к ним территориях;

- организовать проведение полива полигона твердых бытовых отходов;

- обновлять противопожарные минерализованные полосы, соблюдая ширину не менее 15 метров вдоль территории полигона твердых бытовых отходов;

- организовать информирование рабочих и служащих о мерах пожарной безопасности, об ограничениях и запретах, действующих в условиях особого противопожарного режима, и административной ответственности, предусмотренной за их нарушение.

9. МУП «Водопроводно-канализационное хозяйство»:

- организовать подготовку водозонной и землеройной техники для возможного использования в тушении пожаров;

- обеспечить создание запасов горюче-смазочных материалов для ликвидации возникающих пожаров.

10. Председателям садоводческих некоммерческих товариществ городского округа – город Волжский Волгоградской области:

- организовать увеличение противопожарных минерализованных полос до ширины не менее 15 метров вдоль границ садоводческих товариществ, прилегающих к степным массивам;

- на территории садоводческих некоммерческих товариществ организовать информирование населения об ограничениях и запретах, действующих в условиях особого противопожарного режима, и административной ответственности, предусмотренной за их нарушение;

- организовать регулярное проведение очистки территорий садоводческих товариществ от горючих отходов, сухой травы, камыша, спеленных веток, сухостойных деревьев и кустарников;

- осуществлять комплекс мероприятий по организации патрулирования садоводческих товариществ и прилегающих к ним зон;

- определить порядок оповещения населения о пожаре и порядок эвакуации в безопасные места при угрозе распространения пожара на территории садоводческих товариществ;

- поддерживать в исправном состоянии мотопомпы для возможного тушения пожаров;

- обеспечить необходимую ширину дорог для проезда специальной и пожарной техники.

11. Управлению информационной политики администрации городского округа – город Волжский Волгоградской области через средства массовой информации организовать регулярное информирование населения об ограничениях и запретах, действующих в условиях особого противопожарного режима, и административной ответственности, предусмотренной за их нарушение.

12. Управлению по организационной и кадровой работе администрации городского округа – город Волжский Волгоградской области направить настоящее постановление в комитет юстиции Волгоградской области для включения в регистр муниципальных нормативных правовых актов Волгоградской области.

13. Отделу информационной безопасности администрации городского округа – город Волжский Волгоградской области разместить настоящее постановление на официальном сайте администрации городского округа – город Волжский Волгоградской области.

14. Автономному муниципальному учреждению «Редакция газеты «Волжская правда» опубликовать настоящее постановление в газете «Волжский муниципальный вестник».

15. Контроль за исполнением настоящего постановления возложить на заместителя главы городского округа – город Волжский Волгоградской области Ю.О. Жучкова.

Исполняющий обязанности  
главы городского округа  
А.С. Мацаев

## ИНФОРМАЦИОННОЕ СООБЩЕНИЕ

Комитетом земельных ресурсов и градостроительства администрации городского округа – город Волжский Волгоградской области рассматривается возможность установления на территории городского округа – город Волжский Волгоградской области сроком на 49 лет публичного сервитута в целях эксплуатации существующего объекта газоснабжения с кадастровым номером 34:35:000000:10690, расположенного в районе земельного участка по адресу: пр. им. Ленина, 383, г. Волжский, Волгоградская область на земельных участках с кадастровыми номерами 34:35:030214:121 (ул. 40 лет Победы, 7, г. Волжский, Волгоградская область), 34:35:030214:18 (ул. 40 лет Победы, 7а, г. Волжский, Волгоградская область), 34:35:030214:29 (пр. им. Ленина, 383, г. Волжский, Волгоградская область), 34:35:030214:7491 (пр. им. Ленина, 381, г. Волжский, Волгоградская область).

Примечание: Направить заявление об учете прав на земельные участки и ознакомиться с описанием местоположения границ публичного сервитута возможно в течение 15 дней со дня размещения информационного сообщения в газете в комитете земельных ресурсов и градостроительства администрации городского округа – город Волжский Волгоградской области по адресу: г. Волжский, пр. им. Ленина, 19, каб. № 330, телефон для справок: (8443) 21-22-26.

Режим работы комитета земельных ресурсов и градостроительства:  
понедельник с 14.00 – 17.00, вторник с 09.00 – 13.00, среда не приемный день, четверг с 14.00 – 17.00, пятница с 09.00 – 13.00, выходные: суббота, воскресенье.

Председатель комитета  
А.В. Попова

«Волжский муниципальный вестник»  
777-020 (отдел рекламы), 777-024 (вёрстка)  
e-mail: vlzpravda@bk.ru

**АДМИНИСТРАЦИЯ ГОРОДСКОГО ОКРУГА –  
ГОРОД ВОЛЖСКИЙ ВОЛГОГРАДСКОЙ ОБЛАСТИ****ПОСТАНОВЛЕНИЕ**

от 11.06.2024

№ 2976

Об утверждении проекта планировки и межевания территории городского округа – город Волжский Волгоградской области в районе земельных участков с кадастровыми номерами 34:35:020203:1276, 34:35:020203:1309, 34:35:020203:1310, расположенных по адресу: ул. 7-я Автодорога, 21, 21а

Рассмотрев заявление ООО «ПК «САМОБРАНКА» об утверждении проекта планировки и межевания территории городского округа – город Волжский Волгоградской области в районе земельных участков с кадастровыми номерами 34:35:020203:1276, 34:35:020203:1309, 34:35:020203:1310, расположенных по адресу: ул. 7-я Автодорога, 21, 21а, учитывая протокол общественных обсуждений и заключение о результатах общественных обсуждений, проведенных с 14 по 28 мая 2024 года, руководствуясь ст. 45, 46 Градостроительного кодекса Российской Федерации, п. 24 ст. 6 Устава городского округа – город Волжский Волгоградской области,

**ПОСТАНОВЛЯЮ:**

1. Утвердить проект планировки и межевания территории городского округа – город Волжский Волгоградской области в районе земельных участков с кадастровыми номерами 34:35:020203:1276, 34:35:020203:1309, 34:35:020203:1310, расположенных по адресу: ул. 7-я Автодорога, 21, 21а (приложения № 1, 2, 3).
2. Отделу информационной безопасности администрации городского округа – город Волжский Волгоградской области в течение 7 дней разместить настоящее постановление на официальном сайте администрации городского округа – город Волжский Волгоградской области.
3. Автономному муниципальному учреждению «Редакция газеты «Волжская правда» в течение 7 дней опубликовать настоящее постановление в газете «Волжский муниципальный вестник».
4. Контроль за исполнением настоящего постановления возложить на заместителя главы городского округа – город Волжский Волгоградской области А.С. Мацаева.

**Исполняющий обязанности  
главы городского округа  
А.С. Мацаев**

Приложение № 1  
к постановлению администрации  
городского округа – город Волжский  
Волгоградской области  
от 11.06.2024 № 2976

**Проект**

планировки и межевания территории городского округа – город Волжский Волгоградской области в районе земельных участков с кадастровыми номерами 34:35:020203:1276, 34:35:020203:1309, 34:35:020203:1310, расположенных по адресу: ул. 7-я Автодорога, 21, 21а

Проект планировки и межевания территории городского округа – город Волжский Волгоградской области в районе земельных участков с кадастровыми номерами 34:35:020203:1276, 34:35:020203:1309, 34:35:020203:1310, расположенных по адресу: ул. 7-я Автодорога, 21, 21а.

Решение о подготовке документации по планировке и межеванию территории принято на основании постановления администрации городского округа – город Волжский Волгоградской области от 26.02.2024 № 894. Заказчики на подготовку документации: ООО «ПК «САМОБРАНКА».

Площадь планируемой территории – 12,17 га.

Согласно Генеральному плану городского округа – город Волжский Волгоградской области планируемая территория расположена в производственной зоне.

Согласно карте градостроительного зонирования Правил землепользования и застройки городского округа – город Волжский Волгоградской области территория проектирования расположена в зоне «П-1» – производственная зона.

**Общие положения проекта планировки территории**

В проекте планировки и межевания территории устанавливаются красные линии.

В проекте планировки территории определяются зоны планируемого размещения объектов капитального строительства производственного назначения.

**Положения**

о размещении объектов капитального строительства федерального, регионального или местного значения

В границах планируемой территории не предусматривается размещение объектов капитального строительства федерального, регионального или местного значения.

**Характеристика планируемого развития территории**

Проект планировки и межевания территории выполнен с целью перераспределения земельных участков 34:35:020203:1276, 34:35:020203:1309, 34:35:020203:1310. Границы земельных участков сформированы с учетом существующего землепользования, включая подъезды и парковки автомобильного транспорта.

Проезд автотранспорта ко всем объектам капитального строительства осуществляется с существующих дорог и проездов. Хранение автотранспорта предусмотрено в границах земельных участков.

Площадь застройки – 10–50%.

Площадь озеленения – 10–20 %.

Проектом планировки территории не предусматривается строительство капитальных объектов.

**Положения**

об очередности планируемого развития территории, содержащие этапы проекти-

рования, строительства, реконструкции объектов капитального строительства жилого, производственного, общественно-делового и иного назначения и этапы строительства, реконструкции необходимых для функционирования таких объектов и обеспечения жизнедеятельности граждан объектов коммунальной, транспортной, социальной инфраструктур, в том числе объектов, включенных в программы комплексного развития систем коммунальной инфраструктуры, программы комплексного развития транспортной инфраструктуры, программы комплексного развития социальной инфраструктуры

Проектирование, строительство, реконструкция объектов капитального строительства жилого, производственного, общественно-делового и иного назначения и этапы строительства, реконструкции необходимых для функционирования таких объектов и обеспечения жизнедеятельности граждан объектов коммунальной, транспортной, социальной инфраструктур, в том числе объектов, включенных в программы комплексного развития систем коммунальной инфраструктуры, программы комплексного развития транспортной инфраструктуры, программы комплексного развития социальной инфраструктуры не предусматривается.

Общие положения проекта межевания территории

Проект межевания территории выполнен с целью уточнения границ застроенных земельных участков, проектом устанавливаются новые красные линии.

Размеры и границы земельных участков определялись с учетом фактического землепользования и градостроительных нормативов и правил, действовавших в период застройки проектируемой территории.

Границы новых земельных участков устанавливаются по красным линиям, границам смежных земельных участков и проездов, естественным границам.

В границах планируемой территории отсутствуют:

- границы особо охраняемых природных территорий;
- границы территорий объектов культурного наследия;
- границы лесничеств, участков лесничеств, лесных кварталов, лесотаксационных выделов или частей лесотаксационных выделов.

**Перечень и сведения**

о площади образуемых земельных участков, в том числе возможные способы их образования

Номер на плане	Площадь, кв. м	Площадь по проекту, кв. м	Кадастровый номер	Вид разрешенного использования		Способы возможного образования земельных участков
				существующий	по проекту	
1*	2283	2771	34:35:020203:1309	Пищевая промышленность	Пищевая промышленность (размещение объектов пищевой промышленности, по переработке сельскохозяйственной продукции способом, приводящим к их переработке в иную продукцию (консервирование, копчение, хлебопечение), в том числе для производства напитков, алкогольных напитков и табачных изделий), код 6.4	Земельный участок, образуемый путем перераспределения земельных участков с кадастровыми номерами 34:35:020203:1276, 34:35:020203:1309, и земель, государственная собственность на которые не разграничена

Номер на плане	Площадь, кв. м	Площадь по проекту, кв. м	Кадастровый номер	Вид разрешенного использования		Способы возможного образования земельных участков
				существующий	по проекту	
2*	20990	25108	34:35:020203:1276	Склады (размещение сооружений, имеющих назначение по временному хранению, распределению и перевалке грузов (за исключением хранения стратегических запасов), не являющихся частями производственных комплексов, на которых был создан груз: промышленные базы, склады, погрузочные терминалы и доки, нефтехранилища и нефтеналивные станции, газовые хранилища и обслуживающие их газоконденсатные и газоперекачивающие станции, элеваторы и продовольственные склады, за исключением железнодорожных перевалочных складов), под строительство складов, с учетом охранных зон инженерных сетей	Пищевая промышленность (размещение объектов пищевой промышленности, по переработке сельскохозяйственной продукции способом, приводящим к их переработке в иную продукцию (консервирование, копчение, хлебопечение), в том числе для производства напитков, алкогольных напитков и табачных изделий), код 6.4	Земельный участок, образуемый путем перераспределения земельных участков с кадастровыми номерами 34:35:020203:1276, 34:35:020203:1309, и земель, государственная собственность на которые не разграничена
3*	26594	27591	34:35:020203:1310	Пищевая промышленность	Пищевая промышленность (размещение объектов пищевой промышленности, по переработке сельскохозяйственной продукции способом, приводящим к их переработке в иную продукцию (консервирование, копчение, хлебопечение), в том числе для производства напитков, алкогольных напитков и табачных изделий), код 6.4	Земельный участок, образуемый путем перераспределения земельного участка с кадастровым номером 34:35:020203:1310 и земель, государственная собственность на которые не разграничена
4	-	12677	-	-	Предоставление коммунальных услуг (размещение зданий и сооружений, обеспечивающих поставку воды, тепла, электричества, газа, отвод канализационных стоков, очистку и уборку объектов недвижимости (котельных, водозаборов, очистных сооружений, насосных станций,	Земельный участок, образуемый из земель, находящихся в государственной или муниципальной собственности

Номер на плане	Площадь, кв. м	Площадь по проекту, кв. м	Кадастровый номер	Вид разрешенного использования		Способы возможного образования земельных участков
				существующий	по проекту	
					водопроводов, линий электропередач, трансформаторных подстанций, газопроводов, линий связи, телефонных станций, канализаций, стоянок, гаражей и мастерских для обслуживания уборочной и аварийной техники, сооружений, необходимых для сбора и плавки снега), код 3.1.1	

Примечание: площадь и координаты формируемого земельного участка могут уточняться в результате проведения кадастровых работ.

\*Образуемые границы перераспределяемых земельных участков сформированы согласно фактическим границам существующих объектов капитального строительства, проходов и проездов к ним, а также с учетом инженерных коммуникаций. Формирование отдельных земельных участков площадью от 300 кв. м, пригодных для строительства и не препятствующих функциональному использованию существующих объектов капитального строительства, не предоставляется возможным.

Образуемые земельные участки, в отношении которых предполагаются резервирование и (или) изъятие для государственных или муниципальных нужд, отсутствуют.

Целевое назначение лесов,

вид (виды) разрешенного использования лесного участка, количественные и качественные характеристики лесного участка, сведения о нахождении лесного участка в границах особо защитных участков лесов (в случае, если подготовка проекта межевания территории осуществляется в целях определения местоположения границ образуемых и (или) изменяемых лесных участков)

В границах исследуемой территории отсутствуют леса и существующие, образуемые или изменяемые лесные участки.

Перечень и сведения

о площади образуемых земельных участков, которые будут отнесены к территориям общего пользования или к имуществу общего пользования, в том числе в отношении которых предполагаются резервирование и (или) изъятие для государственных или муниципальных нужд

Образуемые земельные участки, которые будут отнесены к территориям общего пользования или имуществу общего пользования, в том числе в отношении которых предполагаются резервирование и (или) изъятие для государственных или муниципальных нужд, в границах проектирования отсутствуют.

## ОСТАНОВИМ ЗАГРЯЗНЕНИЕ ПРИРОДЫ!



Облкомприроды запускает пилотный проект и предлагает жителям области

**СНЯТЬ НА ВИДЕО ИЛИ ФОТО** факт размещения мусора гражданами и организациями, а также сброса жидких отходов ассенизаторскими машинами на почву.

**НАПРАВИТЬ** на [oblcompriroda@volganet.ru](mailto:oblcompriroda@volganet.ru)

**ВНИМАНИЕ!!!** На видео или фото должны быть видны номерные знаки автомобиля нарушителя, указана дата, время и место нарушения.

*Благодаря неравнодушию жителей только за месяц пресечено более 50-ти подобных случаев, виновные оштрафованы.*

**СДЕЛАЕМ ВМЕСТЕ ОБЛАСТЬ ЧИЩЕ И КРАСИВЕЕ!**

Вид

разрешенного использования образуемых земельных участков в соответствии с проектом планировки территории в случаях, предусмотренных Градостроительным кодексом

Виды разрешенного использования земельных участков определяются в соответствии с градостроительными зонами, установленными Городским положением от 15.10.2009 № 480-ВГД «Правила землепользования и застройки городского округа – город Волжский Волгоградской области», утвержденным постановлением Волгоградской городской Думы от 09.10.2009 № 68/4.

В границах подготовки проекта межевания территории установлена градостроительная зона «П-1» – производственная зона.

Сведения

о границах территории, в отношении которой утвержден проект межевания, содержащий перечень координат характерных точек этих границ в системе координат, используемой для ведения единого государственного реестра недвижимости

В отношении территории в границах проектирования утвержденный проект межевания отсутствует.



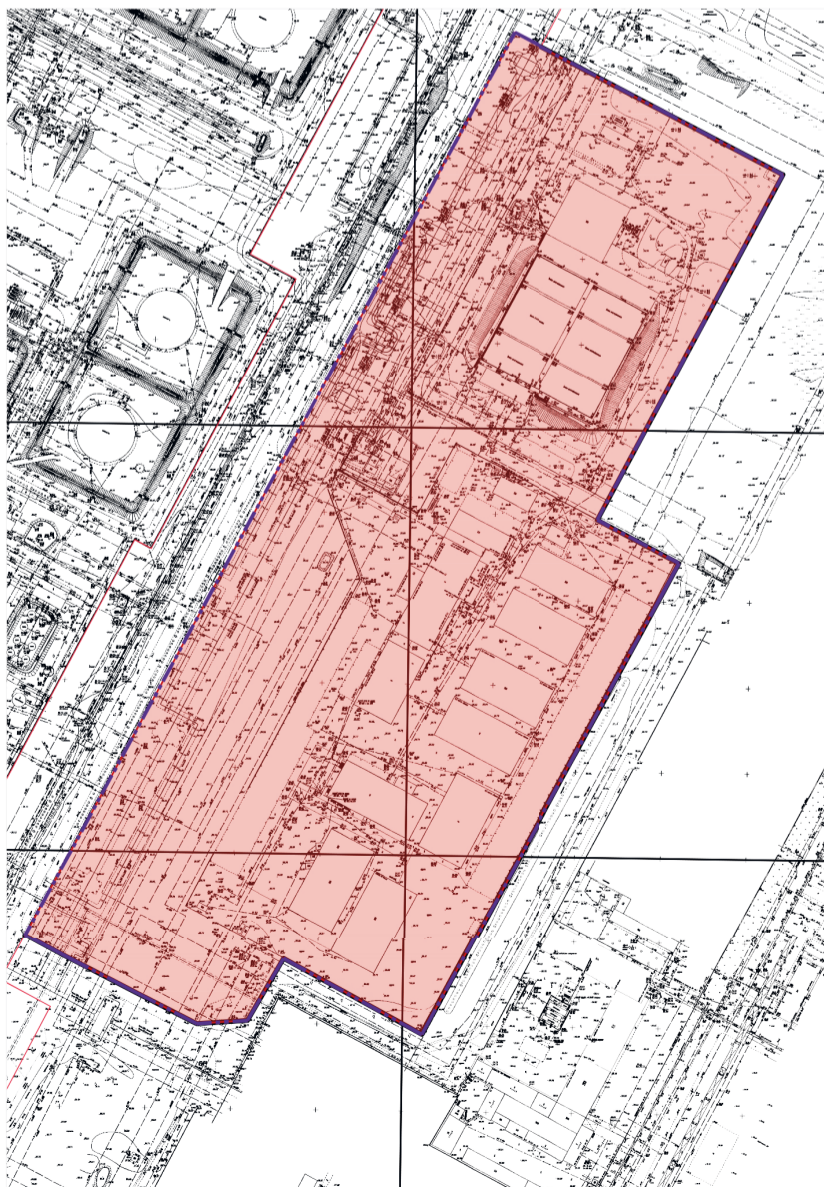
Проект планировки и межевания территории городского округа – город Волжский Волгоградской области в районе земельных участков с кадастровыми номерами 34:35:020203:1276, 34:35:020203:1309, 34:35:020203:1310, расположенных по адресу: ул. 7-я Автодорога, 21, 21а

Проект планировки территории

Приложение № 2 к постановлению администрации городского округа – город Волжский Волгоградской области от 11.06.2024 № 2976

УСЛОВНЫЕ ОБОЗНАЧЕНИЯ:

- граница планируемой территории
- существующие красные линии, границы существующих элементов планировочной структуры
- устанавливаемые красные линии, границы планируемых элементов планировочной структуры
- Границы зон планируемого размещения объектов капитального строительства:
- производственного назначения

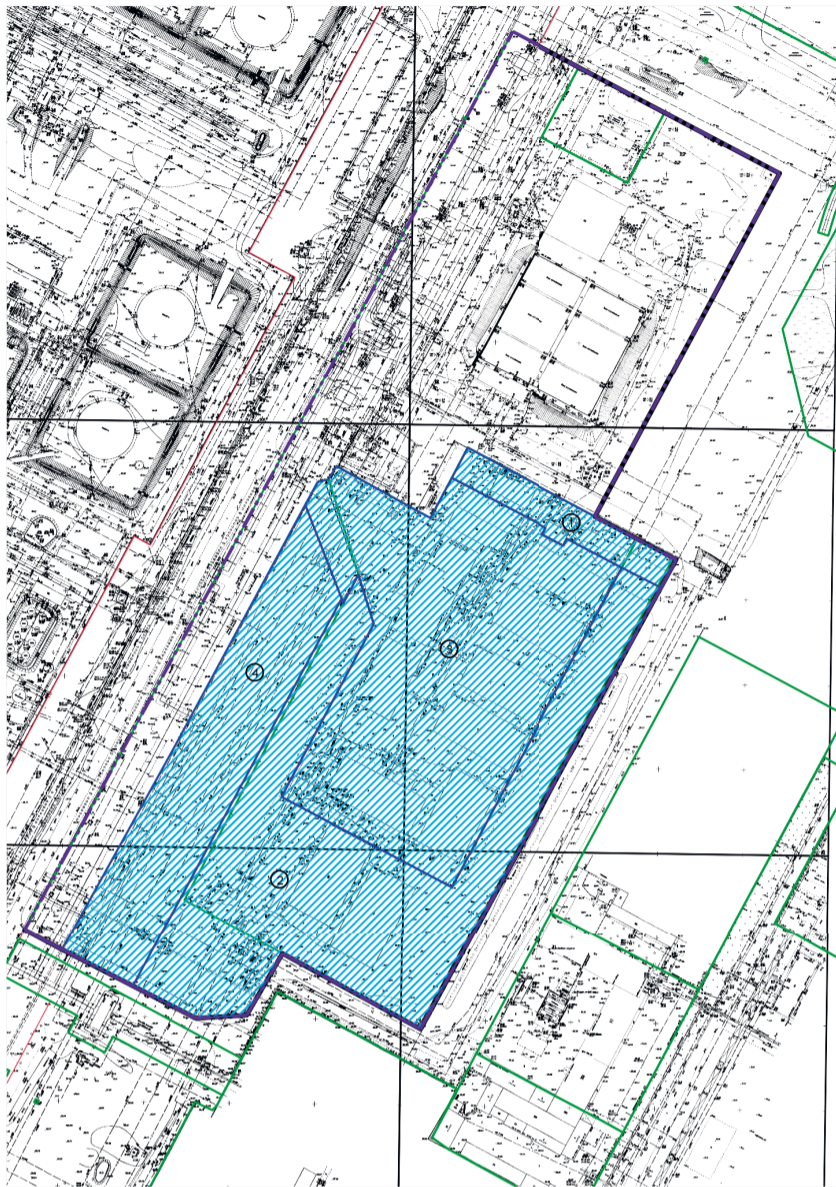










Проект планировки и межевания территории городского округа – город Волжский Волгоградской области в районе земельных участков с кадастровыми номерами 34:35:020203:1276, 34:35:020203:1309, 34:35:020203:1310, расположенных по адресу: ул. 7-я Автодорога, 21, 21а

Проект межевания территории

Приложение № 3  
к постановлению администрации  
городского округа – город Волжский  
Волгоградской области  
от 11.06.2024 № 2976



УСЛОВНЫЕ ОБОЗНАЧЕНИЯ:

-  граница планируемой территории
-  существующие красные линии, границы существующих элементов планировочной структуры
-  устанавливаемые красные линии, границы планируемых элементов планировочной структуры
-  границы образуемых земельных участков
-  условные номера земельных участков
-  границы существующих земельных участков на кадастровом плане территории

На чертеже проекта межевания территории не отображены в связи с отсутствием:  
- образуемые земельные участки, которые будут отнесены к территориям общего пользования или имуществу общего пользования; в том числе в отношении которых предполагаются резервирование и (или) изъятие для государственных или муниципальных нужд;  
- линии отступа от красных линий в целях определения мест Допустимого размещения зданий, строений, сооружений;  
- границы публичных сервитутов.

**АДМИНИСТРАЦИЯ ГОРОДСКОГО ОКРУГА –  
ГОРОД ВОЛЖСКИЙ ВОЛГОГРАДСКОЙ ОБЛАСТИ**

**ПОСТАНОВЛЕНИЕ**

Приложение  
к постановлению администрации  
городского округа – город Волжский  
Волгоградской области  
от 19.12.2018 № 7193

от 03.06.2024

№ 2786

Состав  
общественного совета по опеке и попечительству администрации городского округа – город Волжский Волгоградской области

О внесении изменений в постановление администрации городского округа – город Волжский Волгоградской области от 19.12.2018 № 7193

Председатель совета:

Чурекова Валентина Андреевна – заместитель главы городского округа – город Волжский Волгоградской области.

Заместитель председателя совета:

Золотова Елена Александровна – начальник отдела опеки и попечительства управления образования администрации городского округа – город Волжский Волгоградской области.

Члены совета:

Аршимова Даметкен Утюльевна – заместитель директора по реабилитационной работе государственного казенного специализированного учреждения социального обслуживания «Волжский социально-реабилитационный центр для несовершеннолетних» (по согласованию);

Богатырева Алина Дмитриевна – заместитель начальника управления образования администрации городского округа – город Волжский Волгоградской области;

Гаврилова Людмила Владимировна – директор государственного казенного учреждения «Центр социальной защиты населения по городу Волжскому» (по согласованию);

Желобецкая Ольга Анатольевна – консультант отдела опеки и попечительства управления образования администрации городского округа – город Волжский Волгоградской области;

Елагина Наталья Анатольевна – старшая медицинская сестра педиатрического отделения государственного бюджетного учреждения здравоохранения «Городская детская поликлиника № 2» (по согласованию);

Кузнецова Наталья Николаевна – начальник отдела по работе с обращениями граждан и по делам несовершеннолетних администрации городского округа – город Волжский Волгоградской области;

Мигелёва Полина Валерьевна – заведующая отделением психолого-педагогической помощи государственного казенного учреждения социального обслуживания «Волжский центр социального обслуживания населения» (по согласованию);

ПОСТАНОВЛЯЮ:

1. Внести изменения в постановление администрации городского округа – город Волжский Волгоградской области от 19.12.2018 № 7193 «О создании общественного совета по опеке и попечительству администрации городского округа – город Волжский Волгоградской области», изложив приложение № 2 к нему в новой редакции (приложение).

2. Управлению по организационной и кадровой работе администрации городского округа – город Волжский Волгоградской области:

– разместить настоящее постановление на официальном сайте администрации городского округа – город Волжский Волгоградской области;

– направить настоящее постановление в комитет юстиции Волгоградской области для включения в регистр муниципальных нормативных правовых актов Волгоградской области.

3. Автономному муниципальному учреждению «Редакция газеты «Волжская правда» опубликовать настоящее постановление в газете «Волжский муниципальный вестник».

4. Контроль за исполнением настоящего постановления оставляю за собой.

*Заместитель главы городского округа  
Е.В. Гиричева*

Приложение  
к постановлению администрации  
городского округа – город Волжский  
Волгоградской области  
от 03.06.2024 № 2786

Морозова  
Татьяна Николаевна

- юрист-консульт государственного бюджетного учреждения  
здравоохранения «Городская детская больница»  
(по согласованию).

**АДМИНИСТРАЦИЯ ГОРОДСКОГО ОКРУГА –  
ГОРОД ВОЛЖСКИЙ ВОЛГОГРАДСКОЙ ОБЛАСТИ**

**ПОСТАНОВЛЕНИЕ**

от 14.06.2024

№ 3038

О перечислении части прибыли общества с ограниченной ответственностью «Дом быта», остающейся в его распоряжении после уплаты налогов и иных обязательных платежей за 2023 год, в бюджет городского округа – город Волжский Волгоградской области

В соответствии с Гражданским кодексом Российской Федерации, федеральными законами от 08.02.1998 № 14-ФЗ «Об обществах с ограниченной ответственностью», от 06.10.2003 № 131-ФЗ «Об общих принципах организации местного самоуправления в Российской Федерации», руководствуясь Уставом городского округа – город Волжский Волгоградской области, учитывая решение балансовой комиссии по определению эффективности деятельности общества с ограниченной ответственностью «Дом быта» за 2023 год,

**ПОСТАНОВЛЯЮ:**

1. Обществу с ограниченной ответственностью «Дом быта» (далее – Общество) перечислить часть прибыли, остающейся в его распоряжении после уплаты налогов и иных обязательных платежей за 2023 год, в сумме 524 478,59 рубля в бюджет городского округа – город Волжский Волгоградской области.
2. Установить срок перечисления в бюджет городского округа – город Волжский Волгоградской области суммы отчислений Общества не более 60 дней со дня официального опубликования настоящего постановления.
3. Управлению по организационной и кадровой работе администрации городского округа – город Волжский Волгоградской области разместить настоящее постановление на официальном сайте администрации городского округа – город Волжский Волгоградской области.
4. Автономному муниципальному учреждению «Редакция газеты «Волжская правда» опубликовать настоящее постановление в газете «Волжский муниципальный вестник».
5. Контроль за исполнением настоящего постановления возложить на заместителя главы городского округа – город Волжский Волгоградской области Т.В. Волкову.

*Глава городского округа  
И.Н. Воронин*

**АДМИНИСТРАЦИЯ ГОРОДСКОГО ОКРУГА –  
ГОРОД ВОЛЖСКИЙ ВОЛГОГРАДСКОЙ ОБЛАСТИ**

**ПОСТАНОВЛЕНИЕ**

от 14.06.2024

№3039

Об утверждении изменений в проект межевания застроенной территории 25 микрорайона городского округа – город Волжский Волгоградской области

Рассмотрев изменения в проект межевания застроенной территории 25 микрорайона городского округа – город Волжский Волгоградской области, учитывая протокол общественных обсуждений и заключение о результатах общественных обсуждений, проведенных с 14 по 28 мая 2024 года, руководствуясь ст. 45, 46 Градостроительного кодекса Российской Федерации, п. 24 ст. 6 Устава городского округа – город Волжский Волгоградской области,

**ПОСТАНОВЛЯЮ:**

1. Утвердить изменения в проект межевания застроенной территории 25 микрорайона городского округа – город Волжский Волгоградской области (приложения № 1, 2).
2. Отделу информационной безопасности администрации городского округа – город Волжский Волгоградской области в течение 7 дней разместить настоящее постановление на официальном сайте администрации городского округа – город Волжский Волгоградской области.
3. Автономному муниципальному учреждению «Редакция газеты «Волжская правда» в течение 7 дней опубликовать настоящее постановление в газете «Волжский муниципальный вестник».
4. Контроль за исполнением настоящего постановления возложить на заместителя главы городского округа – город Волжский Волгоградской области А.С. Мацаева.

*Исполняющий обязанности  
главы городского округа  
А.С. Мацаев*

Приложение № 1  
к постановлению администрации  
городского округа – город Волжский  
Волгоградской области  
от 14.06.2024 №3039

Изменения в проект межевания застроенной территории 25 микрорайона городского округа – город Волжский Волгоградской области выполнены комитетом земельных ресурсов

и градостроительства администрации городского округа – город Волжский Волгоградской области на основании постановления администрации городского округа – город Волжский Волгоградской области от 22.04.2024 № 1996.

Подготовка проекта межевания территории осуществляется для корректировки местоположения границ образуемых и изменяемых земельных участков.

Границами территории 25 микрорайона (планировочными ограничениями) являются: с северо-запада ул. Оломоуцкая, с юго-запада пр-кт Дружбы, с северо-востока ул. Мира, с юго-востока ул. 40 лет Победы.

На основании части 21 статьи 45 Градостроительного кодекса РФ внесение изменений в документацию по планировке территории допускается путем утверждения ее отдельных частей.

Площадь участков в условных границах проектирования составляет – 2133 кв. м. Проектом межевания территории не изменяются ранее утвержденные красные линии застройки.

Проектом межевания территории устанавливаются публичные сервитуты для прохода или проезда через земельные участки.

В границах планируемой территории отсутствуют:  
- границы особо охраняемых природных территорий;  
- границы территорий объектов культурного наследия;  
- границы лесничеств, участков лесничеств, лесных кварталов, лесотаксационных выделов или частей лесотаксационных выделов.

**Перечень и сведения**

о площади образуемых земельных участков, в том числе возможные способы их образования

Земельный участок с кадастровым номером: 34:35:030215:18642 предлагается к снятию с государственного кадастрового учета.

№ на плане	Кадастровый номер земельного участка	Вид разрешенного использования	Площадь, кв. м	Площадь по проекту, кв. м	Возможный способ образования земельного участка
3	34:35:030215:22	Магазины (код 4.4)	1288	1288	Изменяемый земельный участок

Примечание: площади и координаты формируемых земельных участков могут уточняться в результате проведения кадастровых работ.

**Целевое назначение лесов,**

вид (виды) разрешенного использования лесного участка, количественные и качественные характеристики лесного участка, сведения о нахождении лесного участка в границах особо защитных участков лесов (в случае, если подготовка проекта межевания территории осуществляется в целях определения местоположения границ образуемых и (или) изменяемых лесных участков)

В границах исследуемой территории отсутствуют леса и существующие, образуемые или изменяемые лесные участки.

**Перечень и сведения**

о площади образуемых земельных участков, которые будут отнесены к территориям общего пользования или к имуществу общего пользования, в том числе в отношении которых предполагаются резервирование и (или) изъятие для государственных или муниципальных нужд

Образуемые земельные участки, которые будут отнесены к территориям общего пользования или имуществу общего пользования, в том числе в отношении которых предполагаются резервирование и (или) изъятие для государственных или муниципальных нужд в границах подготовки проекта межевания территории отсутствуют.

**Вид**

разрешенного использования образуемых земельных участков в соответствии с проектом планировки территории в случаях, предусмотренных Градостроительным кодексом

Вид разрешенного использования земельных участков определяется в соответствии с градостроительными зонами, установленными Городским положением «Правила землепользования и застройки городского округа – город Волжский Волгоградской области» от 15.10.2009 № 480-ВГД, утвержденным постановлением Волжской городской Думы Волгоградской области от 09.10.2009 № 68/4, в соответствии с приказом Минэкономразвития России от 01.09.2014 № 540 «Об утверждении классификатора видов разрешенного использования земельных участков».

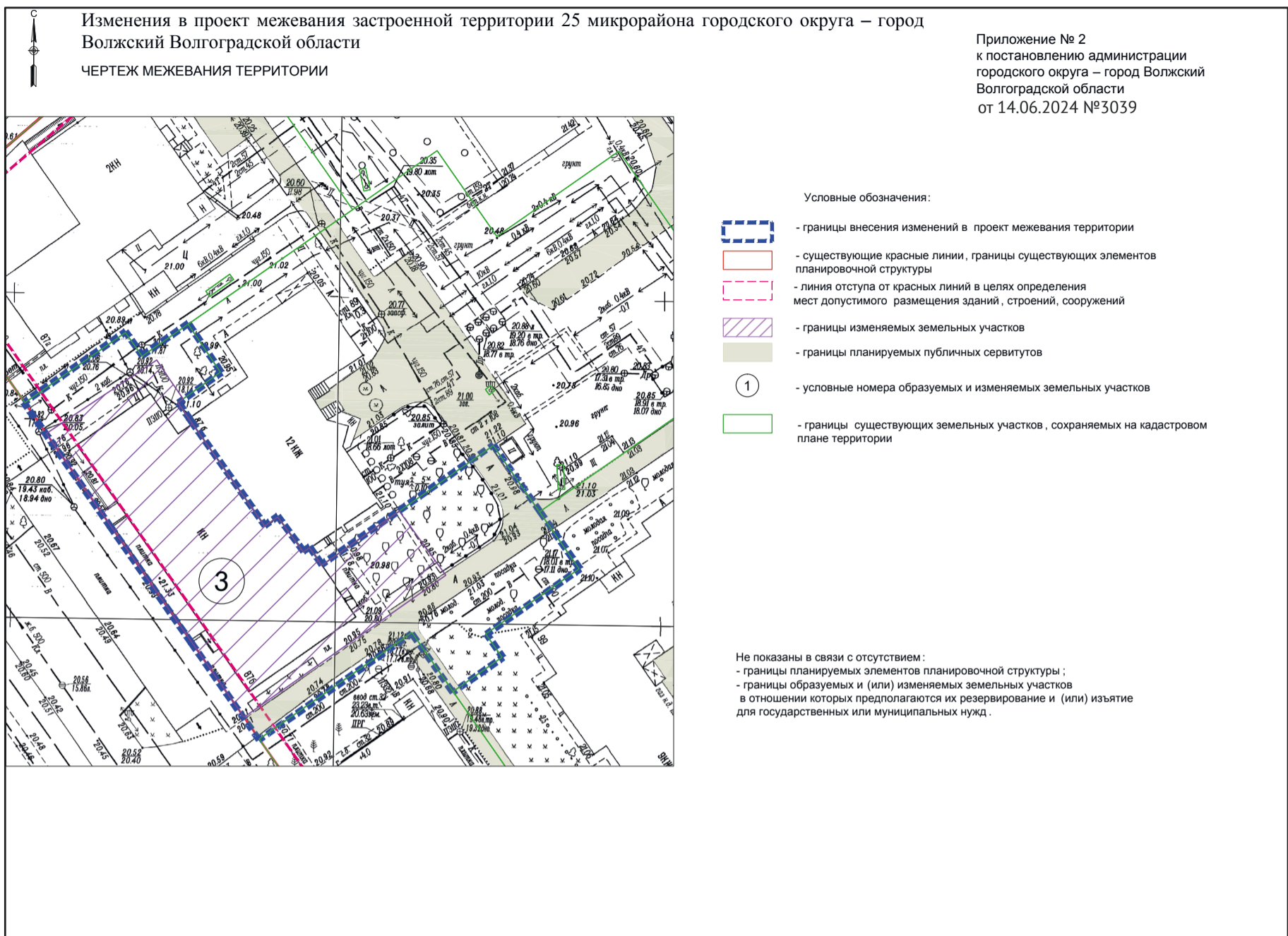
В границах подготовки проекта межевания территории установлена градостроительная зона Ж-4 – зона среднеэтажной и высотной застройки.

**Сведения**

о границах территории, в отношении которой утвержден проект межевания, содержащий перечень координат характерных точек этих границ в системе координат, используемой для ведения единого государственного реестра недвижимости

Координаты характерных точек границы проектирования утвержденной документации «Проект межевания застроенной территории 25 микрорайона города Волжского Волгоградской области» приведены на основании постановления администрации городского округа – город Волжский Волгоградской области от 13.07.2020 № 3265:

Обозначение (номер) характерной точки	Перечень координат характерных точек в системе координат, используемой для ведения Единого государственного реестра недвижимости	
	X	Y
1	489666,60	2208923,97
2	489200,08	2209249,12
3	488873,44	2208780,52
4	489294,88	2208486,80



**АДМИНИСТРАЦИЯ ГОРОДСКОГО ОКРУГА –  
ГОРОД ВОЛЖСКИЙ ВОЛГОГРАДСКОЙ ОБЛАСТИ**

**ПОСТАНОВЛЕНИЕ**

от 14.06.2024

№ 3043

О внесении изменений в Порядок определения объема и условий предоставления из бюджета городского округа – город Волжский Волгоградской области субсидий на иные цели муниципальным бюджетным и автономным учреждениям, подведомственным комитету по делам молодежи, культуры и спорта администрации городского округа – город Волжский Волгоградской области, утвержденный постановлением администрации городского округа – город Волжский Волгоградской области от 16.02.2024 № 760

В соответствии со ст. 78.1 Бюджетного кодекса Российской Федерации, руководствуясь постановлением Правительства Российской Федерации от 22.02.2020 № 203 «Об общих требованиях к нормативным правовым актам и муниципальным правовым актам, устанавливающим порядок определения объема и условий предоставления муниципальным бюджетным и автономным учреждениям субсидий на иные цели», Уставом городского округа – город Волжский Волгоградской области,

ПОСТАНОВЛЯЮ:

1. Внести изменения в Порядок определения объема и условий предоставления из бюджета городского округа – город Волжский Волгоградской области субсидий на иные цели муниципальным бюджетным и автономным учреждениям, подведомственным комитету по делам молодежи, культуры и спорта администрации городского округа – город Волжский Волгоградской области, утвержденный постановлением администрации городского округа – город Волжский Волгоградской области от 16.02.2024 № 760:

1.1. Подпункт 1.3.60 пункта 1.3 раздела 1 «Общие положения» изложить в следующей редакции:

«1.3.60. Производство, переработка грунта, вывоз грунта, бетона, строительного мусора в рамках муниципальных программ «Создание условий для организации досуга и обеспечения жителей городского округа – город Волжский Волгоградской области услугами культуры», «Развитие физической культуры и массового спорта на территории городского округа – город Волжский Волгоградской области», «Молодое поколение», а также в рамках непрограммных мероприятий».

1.2. Пункт 1.3 раздела 1 «Общие положения» дополнить подпунктом 1.3.67 сле-

дующего содержания:

«1.3.67. Проведение работ по определению состава и стоимости проектной документации на проведение работ по сохранению объекта культурного наследия регионального значения в рамках муниципальных программ «Создание условий для организации досуга и обеспечения жителей городского округа – город Волжский Волгоградской области услугами культуры», «Развитие физической культуры и массового спорта на территории городского округа – город Волжский Волгоградской области», «Молодое поколение», а также в рамках непрограммных мероприятий».

1.3. Пункт 1.3 раздела 1 «Общие положения» дополнить подпунктом 1.3.68 следующего содержания:

«1.3.68. Проведение работ по восстановлению воинских захоронений, в рамках федеральной целевой программы «Увековечение памяти погибших при защите Отечества на 2019–2024 годы», в рамках муниципальной программы «Создание условий для организации досуга и обеспечения жителей городского округа – город Волжский Волгоградской области услугами культуры».

1.4. Пункт 1.3 раздела 1 «Общие положения» дополнить подпунктом 1.3.69 следующего содержания:

«1.3.69. Работы по установлению мемориальных знаков в рамках федеральной целевой программы «Увековечение памяти погибших при защите Отечества на 2019–2024 годы», в рамках муниципальной программы «Создание условий для организации досуга и обеспечения жителей городского округа – город Волжский Волгоградской области услугами культуры».

1.5. Подпункт 2.5.1 пункта 2.5 раздела 2 «Условия и порядок предоставления субсидий» изложить в следующей редакции:

«2.5.1. Для целей, предусмотренных подпунктами 1.3.1, 1.3.67 пункта 1.3 настоящего Порядка, размер субсидии определяется исходя из расчета обоснования суммы субсидии, в том числе перечня объектов недвижимого имущества, подлежащего ремонту, на основании акта обследования таких объектов, предварительной сметы на проведение мероприятий по ремонту объектов недвижимого имущества и (или) коммерческих предложений поставщиков (подрядчиков, исполнителей)».

1.6. Пункт 2.5 раздела 2 «Условия и порядок предоставления субсидий» дополнить подпунктом 2.5.34 следующего содержания:

«2.5.34. Для целей, предусмотренных подпунктами 1.3.68, 1.3.69 пункта 1.3 настоящего Порядка, размер субсидии определяется в соответствии с соглашением о предоставлении субсидий из областного бюджета бюджетам муниципальных образований Волгоградской области».

1.7. Пункт 2.8 раздела 2 «Условия и порядок предоставления субсидий» дополнить подпунктом 2.8.46 следующего содержания:

«2.8.46. Для цели, предусмотренной подпунктом 1.3.67 пункта 1.3 настоящего Порядка, – сметные расчеты стоимости проектно-исследовательских работ по сохранению объектов культурного наследия регионального значения».

1.8. Пункт 2.8 раздела 2 «Условия и порядок предоставления субсидий» дополнить подпунктом 2.8.47 следующего содержания:

«2.8.47. Для цели, предусмотренной подпунктом 1.3.68 пункта 1.3 настоящего Порядка, – количество восстановленных воинских захоронений».

1.9. Пункт 2.8 раздела 2 «Условия и порядок предоставления субсидий» дополнить подпунктом 2.8.48 следующего содержания:

«2.8.48. Для цели, предусмотренной подпунктом 1.3.69 пункта 1.3 настоящего Порядка, – количество установленных мемориальных знаков».

2. Отделу информационной безопасности администрации городского округа –

город Волжский Волгоградской области разместить настоящее постановление на официальном сайте администрации городского округа – город Волжский Волгоградской области.

3. Управлению по организационной и кадровой работе администрации городского округа – город Волжский Волгоградской области направить настоящее постановление в комитет юстиции Волгоградской области для включения в регистр муниципальных нормативных правовых актов Волгоградской области.

4. Автономному муниципальному учреждению «Редакция газеты «Волжская правда» опубликовать настоящее постановление в газете «Волжский муниципальный вестник».

5. Контроль за исполнением настоящего постановления возложить на заместителя главы городского округа – город Волжский Волгоградской области В.А. Чурекову.

*Исполняющий обязанности  
главы городского округа  
А.С. Мацаев*

## ГЛАВА ГОРОДСКОГО ОКРУГА – ГОРОД ВОЛЖСКИЙ ВОЛГОГРАДСКОЙ ОБЛАСТИ

### ПОСТАНОВЛЕНИЕ

от 14.06.2024

№ 40-го

Об обеспечении безопасности людей, охране их жизни и здоровья на водных объектах городского округа – город Волжский Волгоградской области

В целях укрепления правопорядка на водных объектах городского округа – город Волжский Волгоградской области, в соответствии со статьей 16 Федерального закона от 06.10.2003 № 131-ФЗ «Об общих принципах организации местного самоуправления в Российской Федерации», постановлением Губернатора Волгоградской области от 07.02.2014 № 104 «Об утверждении Правил охраны жизни людей на водных объектах Волгоградской области», руководствуясь Уставом городского округа – город Волжский Волгоградской области,

ПОСТАНОВЛЯЮ:

1. Определить купальный сезон текущего года в соответствии с постановлением администрации городского округа – город Волжский Волгоградской области от 04.06.2024 № 2817 «О подготовке городского (муниципального) пляжа к купальному сезону».

2. Местом для купания населения городского округа – город Волжский Волгоградской области определить городской (муниципальный) пляж.

3. Рекомендовать руководителям предприятий, организаций, учреждений независимо от форм собственности и юридическим лицам для обеспечения безопасности людей на водных объектах городского округа – город Волжский Волгоградской области руководствоваться Правилами охраны жизни людей на водных объектах Волгоградской области, утвержденными постановлением Губернатора Волгоградской области от 07.02.2014 № 104.

4. Рекомендовать Управлению МВД России по г. Волжскому с наступлением купального сезона в местах массового отдыха людей на воде организовывать работу по патрулированию в целях исключения купания и нахождения вблизи водоемов лиц, находящихся в состоянии алкогольного (наркотического) опьянения.

5. Управлению образования администрации городского округа – город Волжский Волгоградской области:

- организовать профилактическую работу с руководителями и педагогическими коллективами МБУ ДЗОЛ «Огонек», МБУ ДЗОЛ «Чайка» и лагерей с дневным пребыванием детей, организованных на базе муниципальных образовательных учреждений, по вопросам предупреждения несчастных случаев на воде, обеспечения безопасности детей, охраны их жизни и здоровья;

- обеспечить наличие в каждом учебном заведении, детском оздоровительном лагере информационных уголков и наглядной агитации по тематике безопасного поведения и самоспасания на воде.

6. Комитету благоустройства и дорожного хозяйства администрации городского округа – город Волжский Волгоградской области:

- перед началом купального сезона принять необходимые меры для оборудования и подготовки городского (муниципального) пляжа к открытию, организовать проведение технического и санитарного освидетельствования мест массового отдыха населения у воды, очистку дна водоемов на акваториях пляжей, мест береговой линии, не закрепленных за организациями;

- в период купального сезона обеспечить оснащение мест с наибольшей вероятностью возникновения несчастных случаев на воде средствами наглядной агитации запрещающего характера с отображением оперативной информации о фактах гибели людей на данном участке.

7. Отделу по делам ГО и ЧС администрации городского округа – город Волжский Волгоградской области в течение купального сезона организовать взаимодействие сил и средств по поиску и спасанию людей, терпящих бедствие на водных объектах, обеспечить контроль за выполнением собственниками пляжей и эксплуатирующими организациями правил охраны жизни людей на водных объектах, направлять в комитет благоустройства и дорожного хозяйства администрации городского округа – город Волжский Волгоградской области оперативную информацию о фактах гибели людей на водных объектах для размещения в местах с наибольшей вероятностью возникновения несчастных случаев на воде.

8. Управлению информационной политики администрации городского округа – город Волжский Волгоградской области через средства массовой информации регулярно информировать население о безопасном поведении на водных объектах городского округа и мерах по предотвращению гибели людей на воде, запрете купания в необорудованных для этого местах.

9. Управлению по организационной и кадровой работе администрации городского округа – город Волжский Волгоградской области направить настоящее постановление в комитет юстиции Волгоградской области для включения в регистр муниципальных нормативных правовых актов Волгоградской области.

10. Отделу информационной безопасности администрации городского округа – город Волжский Волгоградской области разместить настоящее постановление на официальном сайте администрации городского округа – город Волжский Волгоградской области.

11. Автономному муниципальному учреждению «Редакция газеты «Волжская правда» опубликовать настоящее постановление в газете «Волжский муниципальный вестник».

12. Признать утратившим силу постановление главы городского округа – город

Волжский Волгоградской области от 02.06.2023 № 30-ГО «Об обеспечении безопасности людей, охране их жизни и здоровья на водных объектах городского округа – город Волжский Волгоградской области».

13. Контроль за исполнением настоящего постановления возложить на заместителя главы городского округа – город Волжский Волгоградской области Ю.О. Жучкова.

*Исполняющий обязанности  
главы городского округа  
А.С. Мацаев*

## АДМИНИСТРАЦИЯ ГОРОДСКОГО ОКРУГА – ГОРОД ВОЛЖСКИЙ ВОЛГОГРАДСКОЙ ОБЛАСТИ

### ПОСТАНОВЛЕНИЕ

от 14.06.2024

№3041

О внесении изменений в постановление администрации городского округа – город Волжский Волгоградской области от 27.07.2016 № 4477

В соответствии с Федеральным законом от 27.07.2010 № 210-ФЗ «Об организации предоставления государственных и муниципальных услуг», постановлением Администрации Волгоградской области от 27.05.2024 № 338-п «Об утверждении Порядка разработки и утверждения административных регламентов предоставления государственных услуг, признании утратившими силу некоторых постановлений Правительства Волгоградской области и постановлений Администрации Волгоградской области и о внесении изменения в постановление Администрации Волгоградской области от 22 апреля 2015 г. № 182-п «О внесении изменений в некоторые постановления Администрации Волгоградской области и постановления Правительства Волгоградской области», руководствуясь Уставом городского округа – город Волжский Волгоградской области,

ПОСТАНОВЛЯЮ:

1. Внести изменения в постановление администрации городского округа – город Волжский Волгоградской области от 27.07.2016 № 4477 «О разработке и утверждении административных регламентов предоставления муниципальных услуг и ведении реестра муниципальных услуг (функций)»:

1.1. Пункт 2 изложить в новой редакции:

«2. Разработка и утверждение административных регламентов предоставления государственных услуг при осуществлении переданных государственных полномочий осуществляется в соответствии с порядком, установленным постановлением Администрации Волгоградской области от 27.05.2024 № 338-п «Об утверждении Порядка разработки и утверждения административных регламентов предоставления государственных услуг, признании утратившими силу некоторых постановлений Правительства Волгоградской области и постановлений Администрации Волгоградской области и о внесении изменения в постановление Администрации Волгоградской области от 22 апреля 2015 г. № 182-п «О внесении изменений в некоторые постановления Администрации Волгоградской области и постановления Правительства Волгоградской области».

1.2. В пункте 3 приложения № 2 слова «в течение 15 рабочих дней» заменить словами «в течение 10 рабочих дней».

2. Управлению по организационной и кадровой работе администрации городского округа – город Волжский Волгоградской области направить настоящее постановление в комитет юстиции Волгоградской области для включения в регистр муниципальных нормативных правовых актов Волгоградской области.

3. Отделу информационной безопасности администрации городского округа – город Волжский Волгоградской области разместить настоящее постановление на официальном сайте администрации городского округа – город Волжский Волгоградской области.

4. Автономному муниципальному учреждению «Редакция газеты «Волжская правда» опубликовать настоящее постановление в газете «Волжский муниципальный вестник».

5. Контроль за исполнением настоящего постановления возложить на управляющего делами администрации городского округа – город Волжский Волгоградской области О.А. Попову.

*Исполняющий обязанности  
главы городского округа  
А.С. Мацаев*

## АДМИНИСТРАЦИЯ ГОРОДСКОГО ОКРУГА – ГОРОД ВОЛЖСКИЙ ВОЛГОГРАДСКОЙ ОБЛАСТИ

### ПОСТАНОВЛЕНИЕ

от 14.06.2024

№ 3062

О предоставлении разрешения на условно разрешенный вид использования земельного участка с кадастровым номером 34:35:020102:8315, расположенного по адресу: ул. Паромная, 11, город Волжский, Волгоградская область

Рассмотрев заявление комитета земельных ресурсов администрации городского округа – город Волжский Волгоградской области, учитывая заключение о результатах общественных обсуждений, опубликованное в газете «Волжский муниципальный вестник» от 11.06.2024 № 23 (854), рекомендацию комиссии по подготовке проекта Правил землепользования и застройки городского округа – город Волжский Волгоградской области, руководствуясь ст. 39 Градостроительного кодекса Российской Федерации, Городским положением от 15.10.2009 № 480-ВГД «Правила землепользования и застройки городского округа – город Волжский Волгоградской области», ст. 33 Устава городского округа – город Волжский Волгоградской области,

## ПОСТАНОВЛЯЮ:

1. Предоставить комитету земельных ресурсов администрации городского округа – город Волжский Волгоградской области разрешение на условно разрешенный вид использования земельного участка с кадастровым номером 34:35:020102:8315, расположенного по адресу: ул. Паромная, 11, город Волжский, Волгоградская область, под автомобильные мойки (размещение автомобильных моек, а также размещение магазинов сопутствующей торговли), код 4.9.1.3.

2. Отделу информационной безопасности администрации городского округа – город Волжский Волгоградской области разместить настоящее постановление на официальном сайте администрации городского округа – город Волжский Волгоградской области.

3. Автономному муниципальному учреждению «Редакция газеты «Волжская правда» опубликовать настоящее постановление в газете «Волжский муниципальный вестник».

4. Контроль за исполнением настоящего постановления возложить на заместителя главы городского округа – город Волжский Волгоградской области А.С. Мацаева.

*Исполняющий обязанности главы  
городского округа  
А.С. Мацаев*

## АДМИНИСТРАЦИЯ ГОРОДСКОГО ОКРУГА – ГОРОД ВОЛЖСКИЙ ВОЛГОГРАДСКОЙ ОБЛАСТИ

### ПОСТАНОВЛЕНИЕ

от 14.06.2024

№ 3057

Об утверждении проекта планировки и проекта межевания незастроенной территории в границах земельного участка с кадастровым номером 34:35:030106:5719 городского округа – город Волжский Волгоградской области

Рассмотрев заявление СНТ СН «Островок» об утверждении проекта планировки и проекта межевания незастроенной территории в границах земельного участка с кадастровым номером 34:35:030106:5719 городского округа – город Волжский Волгоградской области, руководствуясь ст. 45, 46 Градостроительного кодекса Российской Федерации, п. 24 ст. 6 Устава городского округа – город Волжский Волгоградской области,

## ПОСТАНОВЛЯЮ:

1. Утвердить проект планировки и проект межевания незастроенной территории в границах земельного участка с кадастровым номером 34:35:030106:5719 городского округа – город Волжский Волгоградской области (приложения № 1, 2, 3, 4).

2. Отделу информационной безопасности администрации городского округа – город Волжский Волгоградской области в течение 7 дней разместить настоящее постановление на официальном сайте администрации городского округа – город Волжский Волгоградской области.

3. Автономному муниципальному учреждению «Редакция газеты «Волжская правда» в течение 7 дней опубликовать настоящее постановление в газете «Волжский муниципальный вестник».

4. Контроль за исполнением настоящего постановления возложить на заместителя главы городского округа – город Волжский Волгоградской области А.С. Мацаева.

*Исполняющий обязанности  
главы городского округа  
А.С. Мацаев*

Приложение № 1  
к постановлению администрации  
городского округа – город Волжский  
Волгоградской области  
от 14.06.2024 №3057

Проект  
планировки и проект межевания незастроенной территории в границах земельного участка с кадастровым номером 34:35:030106:5719 городского округа – город Волжский Волгоградской области

## Общие положения проекта планировки территории

Проект планировки и проект межевания незастроенной территории в границах земельного участка с кадастровым номером 34:35:030106:5719 городского округа – город Волжский Волгоградской области на основании задания на разработку градостроительной документации, разработанного ИП Грачева Н.Н.

Договор безвозмездного пользования земельным участком с кадастровым номером 34:35:030106:5719, площадью 26802 кв. м. Площадь планируемой территории – 2,69 га.

В соответствии с утвержденными правилами землепользования и застройки городского округа – город Волжский планируемая территория находится в зоне садоводческих, огороднических некоммерческих объединений граждан (СХ-2).

Планируемая территория располагается в границах земельного участка с кадастровым номером 34:35:030106:5719.

В проекте планировки и межевания территории не устанавливаются красные линии.

В проекте планировки территории определяются зоны планируемого размещения объектов капитального строительства:

- для ведения садоводства;
- имущества общего пользования СНТ СН «Островок».

## Положения

о размещении объектов капитального строительства федерального, регионального или местного значения

В границах планируемой территории не предусматривается размещение объектов капитального строительства федерального, регионального или местного значения.

## Характеристика планируемого развития территории

Проект планировки и межевания территории выполнен с целью образования земельных участков для ведения садоводства и территории общего имущества СНТ СН «Островок». Количество планируемых садовых участков – 17.

Максимальный процент застройки в границах земельного участка, определяемый как отношение суммарной площади земельного участка, которая может быть застроена, ко всей площади земельного участка – 20 %.

Площадь земельных участков для ведения садоводства – 20172 кв. м.

Площадь территории общего пользования – 6634 кв. м.

Минимальная площадь озеленения – 20 %.

Проектом предусмотрен вынос (реконструкция) линий электропередач, проходящих по образуемым земельным участкам.

Часть земельных участков подлежит использованию с ограничениями в соответствии с постановлением Правительства Российской Федерации «О порядке установления охранных зон объектов электросетевого хозяйства и особых условий использования земельных участков, расположенных в границах таких зон» от 24.02.2009 № 160,

СП 62.13330.2011\* «Свод правил. Газораспределительные системы», постановлением Правительства РФ от 20.11.2000 № 878 «Об утверждении Правил охраны газораспределительных сетей», руководством по эксплуатации линейно-кабельных сооружений местных сетей связи (М., 1998), СП 42.13330.2016 «Свод правил. Градостроительство. Планировка и застройка городских и сельских поселений. Актуализированная редакция СНиП 2.07.01-89\*», СП 31.13330.2021 «СНиП 2.04.02-84\* Водоснабжение. Наружные сети и сооружения».

СНТ СН «Островок» относится к территориям возможного катастрофического и паводкового затопления согласно Городскому положению «Генеральный план городского округа – город Волжский Волгоградской области (положение о территориальном планировании)» от 05.12.2017 № 274-ВГД и Городскому положению «Правила землепользования и застройки городского округа – город Волжский Волгоградской области» от 15.10.2009 № 480-ВГД. В границах зон затопления устанавливаются ограничения в соответствии с Водным кодексом Российской Федерации от 03.06.2006 № 74-ФЗ.

На одном земельном участке планируется один садовый дом, ориентировочной площадью 100 кв. м, максимальное количество надземных этажей – 2, включая мансардный этаж, хозяйственные постройки, гараж. Линия отступа от границ земельного участка 3 метра.

Хранение автотранспорта предусмотрено в границах земельных участков.

Улично-дорожная сеть на территории в границах проектирования решена системой проездов с учетом существовавшей ранее сетки дорог. Подъезды, предлагаемые проектом, обеспечивают возможность проезда транспорта ко всем индивидуальным садовым участкам и объектам общего пользования.

Ширина проезжей части проездов СНТ СН «Островок» – 4,5 м.

## Положения

об очередности планируемого развития территории, содержащие этапы проектирования, строительства, реконструкции объектов капитального строительства жилого, производственного, общественно-делового и иного назначения и этапы строительства, реконструкции необходимых для функционирования таких объектов и обеспечения жизнедеятельности граждан объектов коммунальной, транспортной, социальной инфраструктуры, в том числе объектов, включенных в программы комплексного развития систем коммунальной инфраструктуры, программы комплексного развития транспортной инфраструктуры, программы комплексного развития социальной инфраструктуры

Освоение территории СНТ СН «Островок» планируется провести в 2 этапа в 2025 году. 1 этап – строительство садовых домов на выделенных земельных участках на 1 этапе межевания территории.

2 этап – строительство садовых домов на выделенных земельных участках на 2 этапе межевания территории после выноса (реконструкции) линий электропередач.

## Общие положения проекта межевания территории

Основные цели и задачи проекта межевания:

- установление границ земельных участков, предназначенных для строительства садовых домов и размещения садоводческих участков на территории СНТ СН «Островок»;
- установление границ земельных участков, предназначенных для размещения имущества общего пользования территории СНТ СН «Островок».

Границами проектирования являются границы СНТ СН «Островок».

Определение местоположения границ образуемых земельных участков осуществляется в соответствии с градостроительными регламентами и нормами отвода земельных участков для конкретных видов деятельности, иными требованиями к образуемым и (или) изменяемым земельным участкам, установленными федеральными законами и законами субъектов Российской Федерации, техническими регламентами, сводами правил.

Координаты характерных точек границ территории проекта межевания определяются в соответствии с требованиями точности определения координат характерных точек границ, установленных в соответствии с Градостроительным кодексом для территориальных зон.

В границах планируемой территории отсутствуют:

- границы особо охраняемых природных территорий;
- границы территорий объектов культурного наследия;
- границы лесничеств, участков лесничеств, лесных кварталов, лесотаксационных выделов или частей лесотаксационных выделов.

## Перечень и сведения

о площади образуемых земельных участков, в том числе возможные способы их образования

Земельный участок № (на чертеже)	Кадастровый № (Учетный №)	Площадь, кв. м	Площадь, кв. м по проекту	Вид разрешенного использования в соответствии с классификатором видов разрешенного использования земельных участков	Способ возможного образования земельных участков
1	-	-	601	Ведение садоводства (осуществление отдыха и (или) выращивания гражданами для собственных нужд сельскохозяйственных культур; размещение для собственных нужд садового дома, жилого дома, указанного в описании вида разрешенного использования с кодом 2.1, хозяйственных построек и гаражей для собственных нужд), код 13.2	Земельный участок, образуемый в результате раздела земельного участка с кадастровым номером 34:35:030106:5719 с сохранением исходного земельного участка в измененных границах
2	-	-	1400		
3	-	-	1426		
4	-	-	1399		
5	-	-	1400		
6	-	-	665		
7	-	-	1402		
8	-	-	1434		
9	-	-	1400		
10	-	-	1317		
11	-	-	1400		
12	-	-	1200		
13	-	-	1200		
14	-	-	1198		
15	-	-	1200		
16	-	-	1198		
17	-	-	327		
С1	34:35:030106:4636 (2 контура в границах проектирования)	-	2	Коммунальное обслуживание (под ВЛИ-0,4 кВ от ТП-118 до границ участка по ул. Зеленая, 11а, ДНТ «Труд»)	Земельный участок, образуемый в результате раздела земельного участка с кадастровым номером 34:35:030106:4636 с сохранением исходного земельного участка в измененных границах, предлагаемый к снятию с кадастрового учета в связи с демонтажем опор линий электропередач



C2	34:35:0301 06:4655 (2 контура в границах проектирова ния)	-	2	Коммунальное обслуживание (под воздушную линию электропередачи ВЛИ-0,4 кВ от оп. 4/9 ТП-118 до пер. 1 Зеленый, 12в и 12г, ДНТ «Труд»)	Земельный участок, образуемый в результате раздела земельного участка с кадастровым номером 34:35:030106:4655 с сохранением исходного земельного участка в измененных границах, предлагаемый к снятию с кадастрового учета в связи с демонтажем опор линий электропередач
C3	34:35:0301 06:4691 (1 контур в границах проектирова ния)	-	1	Коммунальное обслуживание (под ВЛ-0,4 кВ от ТП-118)	Земельный участок, образуемый в результате раздела земельного участка с кадастровым номером 34:35:030106:4691 с сохранением исходного земельного участка в измененных границах, предлагаемый к снятию с кадастрового учета в связи с демонтажем опор линий электропередач
4/2	-	1399	1400	Ведение садоводства (осуществление отдыха и (или) выращивания гражданами для собственных нужд сельскохозяйственных культур; размещение для собственных нужд садового дома, жилого дома, указанного в описании вида разрешенного использования с кодом 2.1, хозяйственных построек и гаражей для собственных нужд), код 13.2	Образование земельного участка путем перераспределения земельного участка № 4, и земель, государственная собственность на которые не разграничена
14/2	-	1198	1200	Ведение садоводства (осуществление отдыха и (или) выращивания гражданами для собственных нужд сельскохозяйственных культур; размещение для собственных нужд садового дома, жилого дома, указанного в описании вида разрешенного использования с кодом 2.1, хозяйственных построек и гаражей для собственных нужд), код 13.2	Земельный участок, образуемый путем перераспределения земельного участка № 14, и земель, государственная собственность на которые не разграничена
16/2	-	1198	1200		Земельный участок, образуемый путем перераспределения земельного участка № 16, и земель, государственная собственность на которые не разграничена

которых предполагаются резервирование и (или) изъятие для государственных или муниципальных нужд

Земельный участок № (на чертеже)	Кадастровый № (учетный №)	Площадь, кв. м	Площадь, кв. м по проекту	Вид разрешенного использования в соответствии с классификатором видов разрешенного использования земельных участков	Способ возможного образования земельных участков
Уч. 1	34:35:030106:5719	26802	6634	Ведение садоводства (осуществление отдыха и (или) выращивания гражданами для собственных нужд сельскохозяйственных культур; размещение для собственных нужд садового дома, жилого дома, указанного в описании вида разрешенного использования с кодом 2.1, хозяйственных построек и гаражей для собственных нужд), код 13.2	Исходный земельный участок в измененных границах

Исходный земельный участок с кадастровым номером 34:35:030106:5719 сохраняется в измененных границах, площадью 6634 кв. м, этот участок будет отнесен к имуществу общего пользования членом СНТ СН «Островок».

Образуемые земельные участки, которые будут отнесены к территориям общего пользования или имуществу общего пользования, в том числе в отношении которых предполагаются резервирование и (или) изъятие для государственных или муниципальных нужд, отсутствуют.

Образуемые земельные участки, в отношении которых предполагаются резервирование и (или) изъятие для государственных или муниципальных нужд, отсутствуют.

Примечание: площадь и координаты формируемого земельного участка могут уточняться в результате проведения кадастровых работ.

Целевое назначение лесов, вид (виды) разрешенного использования лесного участка, количественные и качественные характеристики лесного участка, сведения о нахождении лесного участка в границах особо защитных участков лесов (в случае, если подготовка проекта межевания территории осуществляется в целях определения местоположения границ образуемых и (или) изменяемых лесных участков)

В границах исследуемой территории отсутствуют леса и существующие, образуемые или изменяемые лесные участки.

Перечень и сведения о площади образуемых земельных участков, которые будут отнесены к территориям общего пользования или к имуществу общего пользования, в том числе в отношении

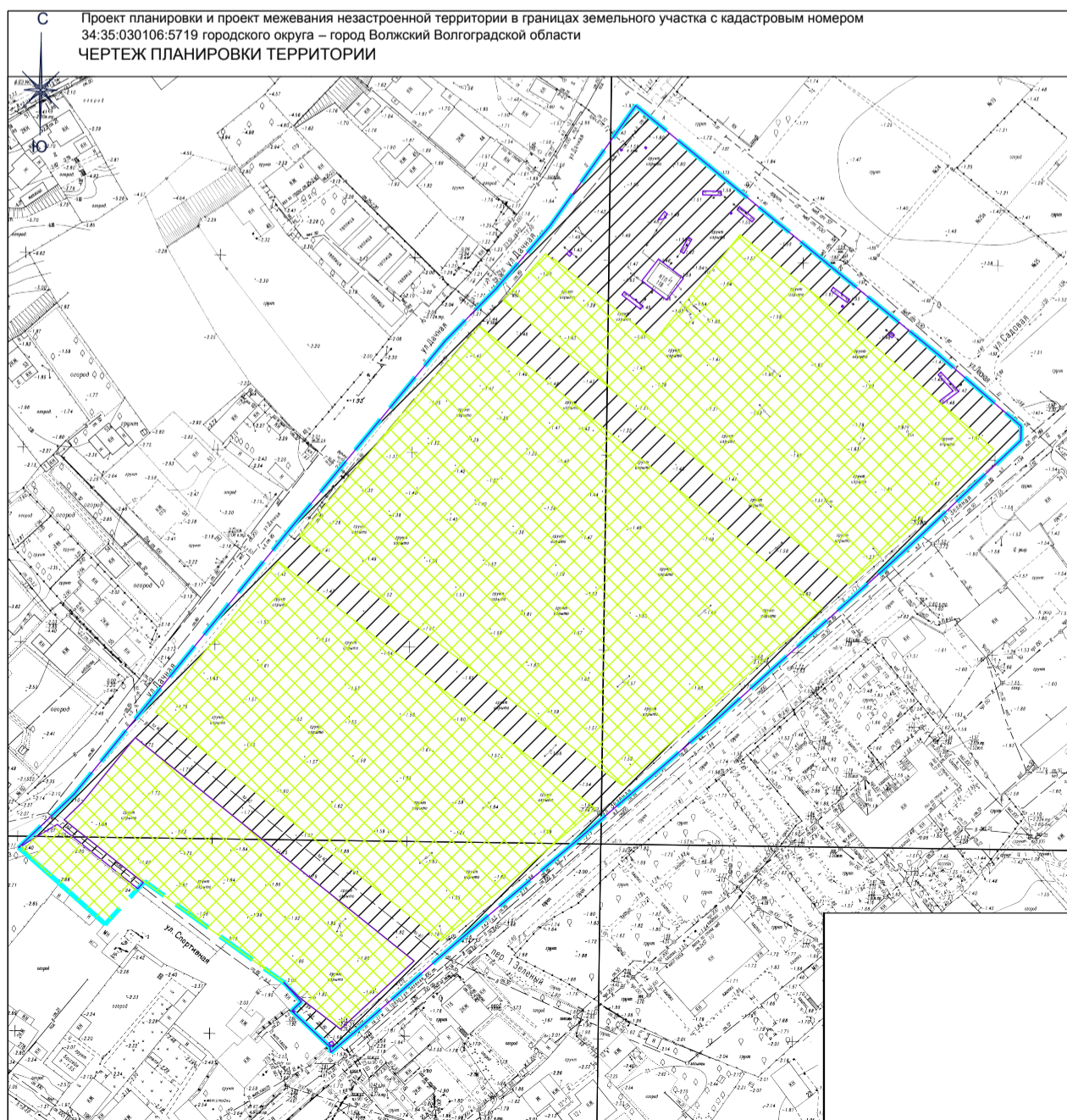
Вид разрешенного использования образуемых земельных участков в соответствии с проектом планировки территории в случаях, предусмотренных Градостроительным кодексом

Вид разрешенного использования земельных участков определяется в соответствии с градостроительными зонами, установленными Городским положением от 15.10.2009 № 480-ВГД «Правила землепользования и застройки городского округа – город Волжский Волгоградской области».

В границах подготовки проекта межевания территории установлена градостроительная зона «СХ-2» – садоводческих, огороднических некоммерческих объединений граждан.

Сведения о границах территории, в отношении которой утвержден проект межевания, содержащий перечень координат характерных точек этих границ в системе координат, используемой для ведения единого государственного реестра недвижимости

Ранее утвержденный проект межевания территории отсутствует.



Приложение № 2  
к постановлению администрации  
городского округа – город Волжский  
Волгоградской области  
от 14.06.2024 № 3057

### Условные обозначения

- границы планируемой территории, существующих элементов планировочной структуры, границы СНТ СН "Островок"

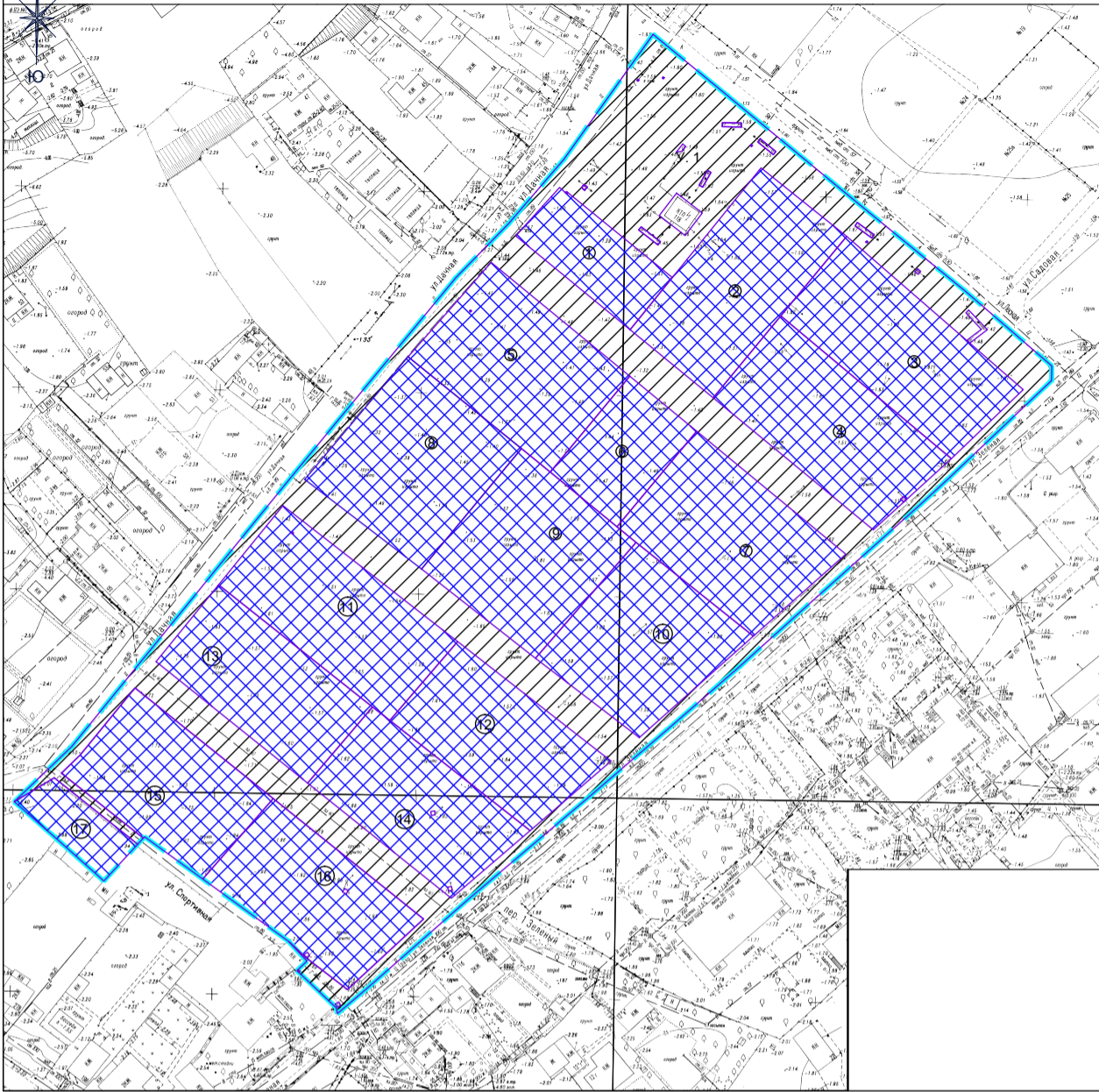
Границы зон планируемого размещения объектов капитального строительства:

- для ведения садоводства  
 - имущества общего пользования СНТ СН "Островок"



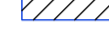
На чертеже проекта планировки территории не отображены в связи с отсутствием:  
- красные линии;  
- границы планируемых элементов планировочной структуры.

С Проект планировки и проект межевания незастроенной территории в границах земельного участка с кадастровым номером 34:35:030106:5719 городского округа – город Волжский Волгоградской области  
**ЧЕРТЕЖ МЕЖЕВАНИЯ ТЕРРИТОРИИ**

Приложение № 3  
 к постановлению администрации  
 городского округа – город Волжский  
 Волгоградской области  
 от 14.06.2024 №3057



**Условные обозначения**

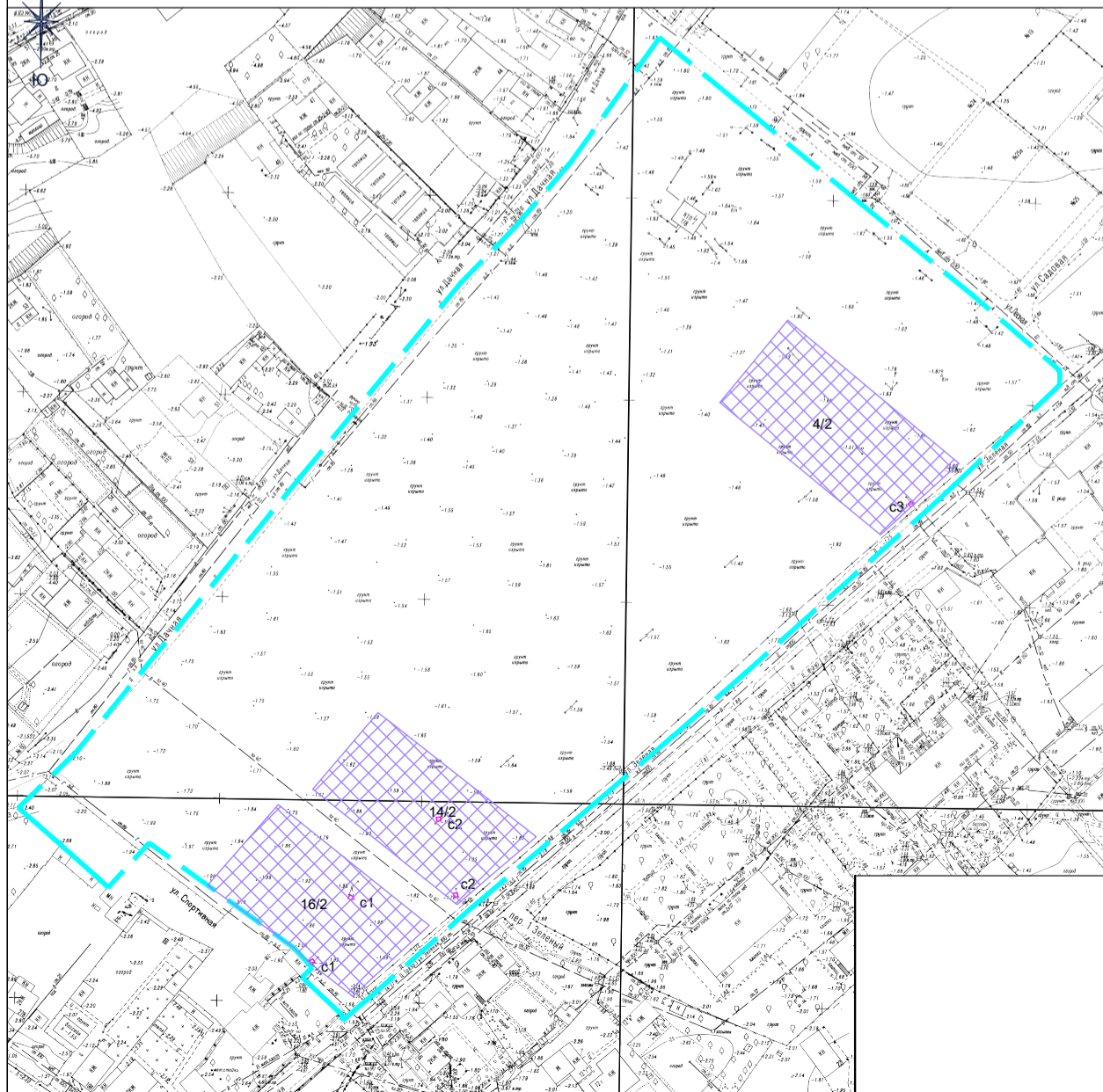
-  - границы планируемой территории, существующих элементов планировочной структуры, границы СНТ СН "Островок"
-  - образуемые земельные участки
-  - изменяемый земельный участок территории общего имущества СНТ СН "Островок"
- ① - условные номера образуемых земельных участков
- уч. 1 - условные номера участков общего имущества СНТ СН "Островок"

На чертеже проекта межевания территории не отображены в связи с отсутствием:




- образуемые земельные участки в отношении которых предполагаются резервирование и (или) изъятие для государственных или муниципальных нужд;
- границы планируемых элементов планировочной структуры;
- линии отступа от красных линий в целях определения мест допустимого размещения зданий, строений, сооружений;
- существующие, изменяемые, отменяемые, устанавливаемые красные линии;
- границы публичных сервитутов.

С Проект планировки и проект межевания незастроенной территории в границах земельного участка с кадастровым номером 34:35:030106:5719 городского округа – город Волжский Волгоградской области  
**ЧЕРТЕЖ МЕЖЕВАНИЯ ТЕРРИТОРИИ II этап**

Приложение № 4  
 к постановлению администрации  
 городского округа – город Волжский  
 Волгоградской области  
 от 14.06.2024 №3057



**Условные обозначения**

-  - границы планируемой территории, существующих элементов планировочной структуры, границы СНТ СН "Островок"
-  - образуемые земельные участки
-  - границы образуемых земельных участков, предлагаемых к снятию с кадастрового учета
- 4/2 - условные номера образуемых земельных участков
- c1 - условные номера земельных участков предлагаемых к снятию с кадастрового учета

На чертеже проекта межевания территории не отображены в связи с отсутствием:

- образуемые земельные участки в отношении которых предполагаются резервирование и (или) изъятие для государственных или муниципальных нужд;
- границы планируемых элементов планировочной структуры;
- линии отступа от красных линий в целях определения мест допустимого размещения зданий, строений, сооружений;
- существующие, изменяемые, отменяемые, устанавливаемые красные линии;
- границы публичных сервитутов.

**АДМИНИСТРАЦИЯ ГОРОДСКОГО ОКРУГА –  
ГОРОД ВОЛЖСКИЙ ВОЛГОГРАДСКОЙ ОБЛАСТИ**

**ПОСТАНОВЛЕНИЕ**

от 14.06.2024

№ 3040

О внесении изменений в постановление администрации городского округа – город Волжский Волгоградской области от 02.11.2023 № 6358

В целях актуализации состава научно-экспертного совета по развитию научного и инвестиционного потенциала городского округа – город Волжский Волгоградской области, руководствуясь Уставом городского округа – город Волжский Волгоградской области,

**ПОСТАНОВЛЯЮ:**

1. Внести изменения в постановление администрации городского округа – город Волжский Волгоградской области от 02.11.2023 № 6358 «О научно-экспертном совете по развитию научного и инвестиционного потенциала городского округа – город Волжский Волгоградской области», изложив приложение № 2 к постановлению в новой редакции (приложение).

2. Отделу информационной безопасности администрации городского округа – город Волжский Волгоградской области разместить настоящее постановление на официальном сайте администрации городского округа – город Волжский Волгоградской области.

3. Автономному муниципальному учреждению «Редакция газеты «Волжская правда» опубликовать настоящее постановление в газете «Волжский муниципальный вестник».

4. Контроль за исполнением настоящего постановления возложить на заместителя главы городского округа – город Волжский Волгоградской области Т.В. Волкову.

*Исполняющий обязанности  
главы городского округа  
А.С. Мацаев*

Приложение  
к постановлению администрации  
городского округа – город Волжский  
Волгоградской области  
от 14.06.2024 № 3040

Приложение № 2  
к постановлению администрации  
городского округа – город Волжский  
Волгоградской области  
от 02.11.2023 № 6358

**Состав**

научно-экспертного совета по развитию научного и инвестиционного потенциала городского округа – город Волжский Волгоградской области

**Председатель совета:**

Воронин Игорь Николаевич – глава городского округа – город Волжский Волгоградской области.

**Заместитель председателя совета:**

Конаш Владимир Владимирович – генеральный директор ООО «Агидель», советник главы городского округа – город Волжский Волгоградской области.

**Члены совета:**

Балабанова Маргарита Михайловна – начальник управления экономики администрации городского округа – город Волжский Волгоградской области;

Бойцов Евгений Павлович – генеральный директор ООО «ВОЛТЕХНО» (по согласованию);

Болдырев Илья Анатольевич – заместитель директора филиала ФГБОУ ВО «НИУ «МЭИ» в г. Волжском (по согласованию);

Валов Юрий Витальевич – генеральный директор АО «Завод «Метеор» (по согласованию);

Волкова Татьяна Владимировна – заместитель главы городского округа – город Волжский Волгоградской области;

Каблов Виктор Федорович – профессор кафедры ВТПЭ ВПИ филиала ВолгГТУ, д.т.н. (по согласованию);

Логинова Елена Викторовна – директор Волжского филиала ВолГУ, д.э.н. (по согласованию);

Медведева Людмила Николаевна – профессор кафедры ВЭМ ВПИ филиала ВолгГТУ, д.э.н. (по согласованию);

Попов Николай Александрович – генеральный директор ООО «ВЗРТИ» (по согласованию);

Султанов Махсуд Мансурович – директор филиала ФГБОУ ВО «НИУ «МЭИ» в г. Волжском (по согласованию);

Шилина Ольга Александровна – генеральный директор АО «Волтайр-Пром» (по согласованию);

Щедрин Вячеслав Николаевич – академик РАН, д.т.н. (по согласованию).

**Ответственный секретарь:**

Бородайкина Кира Михайловна – главный специалист отдела инвестиционной политики и развития предпринимательства управления экономики администрации городского округа – город Волжский Волгоградской области.

**АДМИНИСТРАЦИЯ ГОРОДСКОГО ОКРУГА –  
ГОРОД ВОЛЖСКИЙ ВОЛГОГРАДСКОЙ ОБЛАСТИ**

**ПОСТАНОВЛЕНИЕ**

от 14.06.2024

№3037

О внесении изменений в Положение об оплате труда работников муниципальных учреждений, осуществляющих информационно-методическое, инженерно-техническое и бухгалтерское обслуживание управления образования администрации городского округа – город Волжский Волгоградской области и подведомственных ему муниципальных учреждений, утвержденное постановлением администрации городского округа – город Волжский Волгоградской области от 04.04.2024 № 1663

В соответствии с Федеральным законом от 06.10.2003 № 131-ФЗ «Об общих принципах организации местного самоуправления в Российской Федерации», Трудовым кодексом Российской Федерации, постановлением администрации городского округа – город Волжский Волгоградской области от 21.11.2017 № 7081 «Об утверждении Общих требований к положениям об оплате труда работников муниципальных учреждений городского округа – город Волжский Волгоградской области», руководствуясь ст. 33 Устава городского округа – город Волжский Волгоградской области,

**ПОСТАНОВЛЯЮ:**

1. Внести изменения в Положение об оплате труда работников муниципальных учреждений, осуществляющих информационно-методическое, инженерно-техническое и бухгалтерское обслуживание управления образования администрации городского округа – город Волжский Волгоградской области и подведомственных ему муниципальных учреждений, утвержденное постановлением администрации городского округа – город Волжский Волгоградской области от 04.04.2024 № 1663, изложив приложения № 1, 2 к нему в новой редакции (приложения № 1, 2).

2. Управлению по организационной и кадровой работе администрации городского округа – город Волжский Волгоградской области направить настоящее постановление в комитет юстиции Волгоградской области для включения в регистр муниципальных нормативных правовых актов Волгоградской области.

3. Отделу информационной безопасности администрации городского округа – город Волжский Волгоградской области разместить настоящее постановление на официальном сайте администрации городского округа – город Волжский Волгоградской области.

4. Автономному муниципальному учреждению «Редакция газеты «Волжская правда» опубликовать настоящее постановление в газете «Волжский муниципальный вестник».

5. Настоящее постановление вступает в силу с момента его официального опубликования.

6. Контроль за исполнением настоящего постановления возложить на заместителя главы городского округа – город Волжский Волгоградской области В.А. Чурекову.

*Исполняющий обязанности  
главы городского округа  
А.С. Мацаев*

Приложение №1  
к постановлению администрации  
городского округа – город Волжский  
Волгоградской области  
от 14.06.2024 №3037

Приложение № 1  
к Положению об оплате труда  
работников муниципальных  
учреждений,  
осуществляющих информационно-  
методическое, инженерно-техническое  
и бухгалтерское обслуживание  
управления  
образования администрации  
городского  
округа – город Волжский  
Волгоградской  
области и подведомственных ему  
муниципальных учреждений

Размеры  
базовых окладов (должностных окладов)  
по профессиональным квалификационным группам (ПКГ)  
работников учреждений

Наименование профессиональной квалификационной группы, квалификационного уровня профессии	Базовый оклад (должностной оклад), руб.
1	2
1. Профессиональные квалификационные группы общетраслевых должностей руководителей, специалистов и служащих	
1.1. Должности, отнесенные к ПКГ «Общетраслевые должности служащих второго уровня»	
1-й квалификационный уровень	
Секретарь руководителя – среднее профессиональное образование и стаж работы по специальности не менее 2 лет	8973
2-й квалификационный уровень	
Заведующий хозяйством – среднее профессиональное образование и стаж работы по хозяйственному обслуживанию не менее 1 года или начальное профессиональное образование и стаж работы по хозяйственному обслуживанию не менее 3 лет	9031



1.2. Должности, отнесенные к ПКГ «Общепрофессиональные должности служащих третьего уровня»	
1-й квалификационный уровень	
Бухгалтер – среднее профессиональное (экономическое) образование без предъявления требований к стажу работы или специальная подготовка по установленной программе и стаж работы по учету и контролю не менее 3 лет. Экономист – высшее профессиональное (экономическое) образование без предъявления требований к стажу работы или среднее профессиональное (экономическое) образование и стаж работы в должности техника I категории не менее 3 лет или других должностях, замещаемых специалистами со средним профессиональным образованием, не менее 5 лет	10320
Инженер-программист – высшее профессиональное (техническое или инженерно-экономическое) образование без предъявления требований к стажу работы или среднее профессиональное (техническое или инженерно-экономическое) образование и стаж работы в должности техника I категории не менее 3 лет либо других должностях, замещаемых специалистами со средним профессиональным образованием, не менее 5 лет. Инженер – высшее профессиональное (техническое) образование без предъявления требований к стажу работы или среднее профессиональное (техническое) образование и стаж работы в должности техника I категории не менее 3 лет либо других должностях, замещаемых специалистами со средним профессиональным образованием, не менее 5 лет. Юрисконсульт – высшее профессиональное (юридическое) образование без предъявления требований к стажу работы или среднее профессиональное (юридическое) образование и стаж работы в должностях, замещаемых специалистами со средним профессиональным образованием, не менее 5 лет. Документовед, специалист по кадрам – высшее профессиональное образование без предъявления требований к стажу работы	10320
2-й квалификационный уровень	
Бухгалтер II категории, экономист II категории, инженер II категории, инженер-программист II категории, специалист по кадрам II категории – высшее профессиональное образование и стаж работы в должности не менее 3 лет	11218
3-й квалификационный уровень	
Бухгалтер I категории, экономист I категории, инженер I категории, инженер-программист I категории – высшее профессиональное образование и стаж работы в должности II категории не менее 3 лет	13462
5-й квалификационный уровень	
Заместитель главного бухгалтера – высшее профессиональное образование и стаж работы в должности I категории не менее 3 лет	16451
2. Профессиональная квалификационная группа должностей педагогических работников	
2.1. Должности, отнесенные к ПКГ «Педагогические работники»	
3-й квалификационный уровень	
Методист – высшее профессиональное образование и стаж работы по специальности не менее 2 лет	10320
4-й квалификационный уровень	
Старший методист – высшее профессиональное образование и стаж работы по специальности более 2 лет	11218
3. Профессиональная квалификационная группа общепрофессиональных профессий рабочих	
3.1. Профессии, отнесенные к ПКГ «Общепрофессиональные профессии рабочих первого уровня»	
1-й квалификационный уровень	
Уборщик производственных и служебных помещений (2-го разряда), сторож	8550
3.2. Профессии, отнесенные к ПКГ «Общепрофессиональные профессии рабочих второго уровня»	
1-й квалификационный уровень	
Рабочий по комплексному обслуживанию и ремонту зданий (4-го разряда)	8716
4-й квалификационный уровень, включающий профессии рабочих, выполняющие важные (особо важные работы)	
Водитель автомобиля (4-го разряда)	14998

Приложение № 2  
к постановлению администрации  
городского округа – город Волжский  
Волгоградской области  
от 14.06.2024 №3037

Приложение № 2  
к Положению об оплате труда  
работников муниципальных учреждений,  
осуществляющих информационно-  
методическое, инженерно-техническое и  
бухгалтерское обслуживание управления  
образования администрации городского  
округа – город Волжский Волгоградской  
области и подведомственных ему  
муниципальных учреждений

Перечень критериев  
установления и размеры персонального повышающего коэффициента к должностному  
окладу руководителя

Наименование критерия	Показатели	Размер повышающего коэффициента к окладу
Уровень профессиональной подготовки руководителя	оценка профессионализма и результативности труда (наличие грамот управления образования, Волжской городской Думы Волгоградской области)	до 30 %
	участие в работе экспертных комиссий, жюри конкурсов	до 20 %
Сложность и важность выполняемой работы	разработка проектов нормативных правовых актов	до 30 %
	разработка и организация мероприятий, повышающих авторитет и имидж системы образования	до 30 %
	выполнение особо важных, сложных работ, поручений, не предусмотренных должностными обязанностями	до 30 %
Степень самостоятельности и ответственности при выполнении поставленных задач	организация и контроль выполнения Указа Президента Российской Федерации	до 30 %
	системный подход к планированию и анализу деятельности	до 30 %
	высокий уровень организации и контроля (мониторинга) деятельности учреждения	до 30 %
	качественное ведение документации, отчетных и аналитических материалов	до 30 %
	обеспечение сохранности имущества учреждения, высокое качество подготовки и организация ремонтных работ	до 20 %
	соблюдение требований Трудового кодекса; режима экономии	до 20 %
	Уникальность и заинтересованность в конкретном работнике для реализации задач управления образования администрации городского округа – город Волжский Волгоградской области	до 20 %
личная ответственность и исполнительская дисциплина	до 10 %	
создание в учреждении бесконфликтной, деловой и творческой обстановки, развитие активности и инициативы работников	до 20 %	

## КОМИТЕТ БЛАГОУСТРОЙСТВА И ДОРОЖНОГО ХОЗЯЙСТВА АДМИНИСТРАЦИИ ГОРОДСКОГО ОКРУГА – ГОРОД ВОЛЖСКИЙ ВОЛГОГРАДСКОЙ ОБЛАСТИ

### РАСПОРЯЖЕНИЕ

от 17.06.2024

№ 233-р

Об утверждении Порядка принятия решений по установлению регулируемых тарифов на перевозки по муниципальным маршрутам регулярных перевозок, соответствующих критерию доступности транспортных услуг для населения, предоставляемые юридическими лицами (за исключением муниципальных предприятий и учреждений) на территории городского округа – город Волжский Волгоградской области

В соответствии с Законом Волгоградской области от 04.12.2020 № 110-ОД «О наделении органов местного самоуправления муниципальных районов, городских округов и городских поселений Волгоградской области государственными полномочиями Волгоградской области по установлению регулируемых тарифов на перевозки по муниципальным маршрутам регулярных перевозок, соответствующих критерию доступности транспортных услуг для населения при организации регулярных перевозок пассажиров и багажа автомобильным транспортом и городским наземным электрическим транспортом по муниципальным маршрутам регулярных перевозок», руководствуясь постановлением администрации городского округа – город Волжский Волгоградской области от 12.03.2021 № 1244 «Об определении уполномоченного органа»,

1. Утвердить Порядок принятия решений по установлению регулируемых тарифов на перевозки по муниципальным маршрутам регулярных перевозок, соответствующих критерию доступности транспортных услуг для населения, предоставляемые юридическими лицами (за исключением муниципальных предприятий и учреждений) на территории городского округа – город Волжский Волгоградской области (приложение).

2. Направить настоящее распоряжение в отдел информационной безопасности администрации городского округа – город Волжский Волгоградской области для размещения на официальном сайте администрации городского округа – город Волжский Волгоградской области и в автономное муниципальное учреждение «Редакция газеты «Волжская правда» для опубликования в газете «Волжский муниципальный вестник».

3. Контроль за исполнением настоящего распоряжения возложить на заместителя председателя комитета благоустройства и дорожного хозяйства администрации городского округа – город Волжский Волгоградской области М.А. Лаптенка.

Председатель комитета  
Б.А. Марков



Приложение  
к распоряжению комитета  
благоустройства и дорожного  
хозяйства администрации  
городского округа – город Волжский  
Волгоградской области  
от 17.06.2024 № 233-р

#### Порядок

принятия решений по установлению регулируемых тарифов на перевозки по муниципальным маршрутам регулярных перевозок, соответствующих критерию доступности транспортных услуг для населения, предоставляемые юридическими лицами (за исключением муниципальных предприятий и учреждений) на территории городского округа – город Волжский Волгоградской области

#### 1. Общие положения

1. Настоящий Порядок принятия решений по установлению регулируемых тарифов на перевозки по муниципальным маршрутам регулярных перевозок, соответствующих критерию доступности транспортных услуг для населения, предоставляемые юридическими лицами (за исключением муниципальных предприятий и учреждений) на территории городского округа – город Волжский Волгоградской области сформирован в соответствии с Федеральным законом от 13.07.2015 № 220-ФЗ «Об организации регулярных перевозок пассажиров и багажа автомобильным транспортом и городским наземным электрическим транспортом в Российской Федерации и о внесении изменений в отдельные законодательные акты Российской Федерации», Законом Волгоградской области от 04.12.2020 № 110-ОД «О наделянии органов местного самоуправления муниципальных районов, городских округов и городских поселений Волгоградской области государственными полномочиями Волгоградской области по установлению регулируемых тарифов на перевозки по муниципальным маршрутам регулярных перевозок, соответствующих критерию доступности транспортных услуг для населения при организации регулярных перевозок пассажиров и багажа автомобильным транспортом и городским наземным электрическим транспортом по муниципальным маршрутам регулярных перевозок».

2. Настоящий Порядок определяет организационные и правовые основы принятия решений по установлению регулируемых тарифов на перевозки по муниципальным маршрутам регулярных перевозок, соответствующих критерию доступности транспортных услуг для населения, предоставляемые юридическими лицами (за исключением муниципальных предприятий и учреждений) на территории городского округа – город Волжский Волгоградской области.

3. Основные понятия, используемые в настоящем Порядке:

- заявление – обращение в комитет благоустройства и дорожного хозяйства администрации городского округа – город Волжский Волгоградской области (далее Комитет) по вопросу установления тарифов;

- критерий доступности транспортных услуг для населения при организации регулярных перевозок пассажиров автомобильным и наземным электрическим маршрутным транспортом (далее критерий доступности) – максимально возможная доля ежемесячных расходов населения на оплату транспортных услуг, выраженная в процентном отношении к плановому месячному среднедушевому доходу населения, проживающего на территории муниципального образования, учитывающая платежеспособный спрос и характеризующая способность населения оплатить транспортную услугу;

- маршрутный транспорт – автомобильный и наземный электрический транспорт, на котором перевозчиком осуществляются муниципальные регулярные перевозки пассажиров по регулируемым тарифам;

- пассажир – физическое лицо, потребляющее услуги перевозчика;

- перевозчик – юридическое лицо, не являющееся муниципальным предприятием и учреждением, индивидуальный предприниматель, осуществляющие на территории городского округа – город Волжский Волгоградской области перевозки маршрутным транспортом в целях обеспечения наиболее безопасных условий перевозки пассажиров и ручной клади, удовлетворения потребностей населения города в пассажирских перевозках, повышения культуры и качества обслуживания пассажиров;

- тарифы на услуги перевозчика – ценовые ставки, по которым осуществляются расчеты за перевозки пассажиров и ручной клади маршрутным транспортом, устанавливаемые распорядительным актом Комитета;

- уполномоченный орган – Комитет, уполномоченный постановлением администрации городского округа – город Волжский Волгоградской области на установление регулируемых тарифов на перевозки маршрутным транспортом, соответствующих критерию доступности;

- экономически обоснованные расходы – затраты, сформированные исходя из нормативного количества ресурсов для осуществления перевозок пассажиров, развития технического перевооружения перевозчика, предоставляющего услуги по перевозке пассажиров маршрутным транспортом.

Иные понятия, используемые в настоящем Порядке, применяются в значениях, определенных действующим законодательством.

В целях обеспечения доступности транспортных услуг для населения установление тарифов на услуги перевозчиков осуществляется с учетом величины критерия доступности, утвержденной распорядительным актом Комитета.

#### 2. Основания для установления тарифов на услуги, предоставляемые перевозчиком

2.1. Основаниями установления тарифов на услуги перевозчика являются:

2.1.1. Заключение муниципального контракта на перевозку пассажиров маршрутным транспортом.

2.1.2. Результаты проверки хозяйственной деятельности перевозчика;

2.1.3. Предоставление новой услуги;

2.1.4. Изменение ценообразующих факторов и экономической ситуации.

2.1.5. Изменение организационно-правовой формы (независимо от необходимости изменения тарифов).

2.2. Тарифы на услуги перевозчиков формируются исходя из экономически обоснованных затрат и прибыли, определяемой поставщиком самостоятельно, с учетом конъюнктуры рынка, качества и потребительских свойств услуг и налогов, входящих в стоимость.

Затраты на предоставление услуг рассчитываются в соответствии с Налоговым кодексом Российской Федерации, а также отраслевыми инструкциями по вопросам планирования, учета и калькулирования себестоимости услуг.

#### 3. Порядок установления тарифов на услуги, предоставляемые перевозчиком

3.1. Для установления тарифов на услуги перевозчик обращается в Комитет с заявлением о необходимости установления тарифов на услуги, предоставляемые перевозчиком.

3.1.1. Заявление об установлении тарифов подписывается руководителем или иным уполномоченным лицом, скрепляется печатью.

3.1.2. В заявлении об установлении тарифов указывается следующая информация и документы:

а) сведения о перевозчике, направившем заявление об установлении тарифов (далее заявитель);

б) фирменное наименование заявителя – юридического лица (согласно уставу), фамилия, имя и отчество руководителя перевозчика;

в) основной государственный регистрационный номер перевозчика, дата его присвоения и наименование органа, принявшего решение о регистрации юридического лица (согласно свидетельству о государственной регистрации в качестве юридического лица);

г) почтовый адрес, адрес фактического местонахождения органов управления перевозчика, контактные телефоны, а также (при наличии) официальный сайт в информационно-телекоммуникационной сети Интернет и адрес электронной почты;

д) индивидуальный номер налогоплательщика и код причины постановки на налоговый учет;

е) название услуги, размер, единица измерения и срок введения тарифа.

3.2. К заявлению прилагаются следующие документы:

3.2.1. пояснительная записка, обосновывающая необходимость установления (изменения) тарифа, причины изменения тарифа, а также содержащая краткий анализ работы перевозчика за прошедший отчетный период;

3.2.2. фактические данные доходов, расходов по статьям за предыдущий период и планируемый период;

3.2.3. расчет индекса, отражающего изменения условий деятельности перевозчика (в случае применения метода индексации);

3.2.4. копия муниципального контракта (проекта) с Комитетом на перевозку пассажиров маршрутным транспортом;

3.2.5. экономически обоснованные расчеты тарифов по видам услуг;

3.2.6. расчетные и обосновывающие материалы, которые по мнению перевозчика, необходимы для подтверждения расходов в период установления тарифа на услуги перевозчика и на последнюю отчетную дату.

3.3. Комитет вправе при необходимости запрашивать дополнительные копии документов на бумажном носителе или в электронном виде в формате pdf:

а) правоустанавливающие документы, подтверждающие право собственности, иное законное основание владения, пользования и распоряжения в отношении объектов недвижимости (зданий, строений, сооружений, земельных участков и др.), используемых для осуществления основной деятельности;

б) решение об утверждении учетной политики с приложениями;

в) документы о назначении (выборе) лица, имеющего право действовать от имени организации без доверенности;

г) бухгалтерская отчетность за предшествующий период и на последнюю отчетную дату: бухгалтерский баланс, отчет о финансовых результатах (с пояснениями к бухгалтерскому балансу и отчету о финансовых результатах);

д) штатное расписание.

3.4. В случае представления заявления в соответствии с подпунктом 2.1.4 пункта 2.1 раздела 2 настоящего Порядка документы по пункту 3.2 настоящего раздела 3 не представляются при отсутствии необходимости изменения ранее установленных Комитетом тарифов.

3.5. Рассмотрение заявления на установление тарифов осуществляется Комитетом в течение 7 рабочих дней со следующего дня его поступления.

3.6. Комитет проводит проверку представленных документов на предмет наличия оснований для установления тарифов и обоснованности расчетов. По результатам проведенной проверки Комитет в течение 5 рабочих дней издает распорядительный акт об установлении тарифов на услуги перевозчика и направляет его копию на электронную почту перевозчика. Оригинал распорядительного акта перевозчику передается в Комитете.

3.7. В случае отсутствия оснований для установления тарифов либо необоснованности предлагаемых тарифов на услуги перевозчик в течение 3 рабочих дней письменно уведомляется о необходимости устранения выявленных несоответствий в расчетах или отсутствии документов. Несоответствия должны быть устранены перевозчиком в течение 7 рабочих дней с момента получения уведомления.

3.8. Распорядительный акт Комитета об установлении тарифов на услуги, предоставляемые перевозчиком, подлежит опубликованию на официальном сайте администрации городского округа в информационно-телекоммуникационной сети Интернет и в газете «Волжский муниципальный вестник».

#### 4. Пересмотр тарифов на услуги, предоставляемые перевозчиком

4.1. Пересмотр тарифов на услуги производится не чаще одного раза в месяц, исходя из изменения ценообразующих факторов и экономической ситуации по предложению перевозчика в порядке, установленном в настоящем Порядке.

## АДМИНИСТРАЦИЯ ГОРОДСКОГО ОКРУГА – ГОРОД ВОЛЖСКИЙ ВОЛГОГРАДСКОЙ ОБЛАСТИ

### ПОСТАНОВЛЕНИЕ

от 17.06.2024

№ 3108

Об утверждении проекта планировки и межевания застроенной территории городского округа – город Волжский Волгоградской области, в районе земельного участка, расположенного по адресу: ул. Александрова, 60а/3

Рассмотрев заявление Старосельского Дмитрия Леонидовича об утверждении проекта планировки и межевания застроенной территории городского округа – город Волжский Волгоградской области, в районе земельного участка, расположенного по адресу:

ул. Александрова, 60а/3, учитывая протокол общественных обсуждений и заключение о результатах общественных обсуждений, проведенных с 14 по 28 мая 2024 года, руководствуясь ст. 45, 46 Градостроительного кодекса Российской Федерации, п. 24 ст. 6 Устава городского округа – город Волжский Волгоградской области,

#### ПОСТАНОВЛЯЮ:

1. Утвердить проект планировки и межевания застроенной территории городского округа – город Волжский Волгоградской области, в районе земельного участка, расположенного по адресу: ул. Александрова, 60а/3 (приложения № 1, 2, 3).

2. Отделу информационной безопасности администрации городского округа – город Волжский Волгоградской области в течение 7 дней разместить настоящее постановление на официальном сайте администрации городского округа – город Волжский Волгоградской области.

3. Автономному муниципальному учреждению «Редакция газеты «Волжская правда» в течение 7 дней опубликовать настоящее постановление в газете «Волжский муниципальный вестник».

4. Контроль за исполнением настоящего постановления возложить на заместителя главы городского округа – город Волжский Волгоградской области А.С. Мацаева.

Исполняющий обязанности  
главы городского округа  
А.С. Мацаев

Приложение № 1  
к постановлению администрации  
городского округа – город Волжский  
Волгоградской области  
от 17.06.2024 № 3108

#### Проект

планировки и межевания застроенной территории городского округа – город Волжский  
Волгоградской области, в районе земельного участка, расположенного по адресу:  
ул. Александра, 60а/3

Подготовка проекта планировки и межевания выполнена на основании постановления администрации городского округа – город Волжский Волгоградской области от 22.12.2023 № 7550 «О подготовке проекта планировки и межевания застроенной территории городского округа – город Волжский Волгоградской области, в районе земельного участка, расположенного по адресу: ул. Александра, 60а/3».

Проект планировки и межевания выполнен на застроенную территорию, расположенную в районе земельного участка ул. Александра, 60а/3 городского округа – город Волжский Волгоградской области. Площадь территории в границах проектирования – 0,85 га.

В соответствии с Городским положением «Правила землепользования и застройки городского округа – город Волжский Волгоградской области» от 15.10.2009 № 480-ВГД (принято постановлением Волжской городской Думы Волгоградской области от 09.10.2009

№ 68/4) территория проектирования находится в территориальной зоне «П-1» – производственная зона.

Согласно документам территориального планирования: решение Волжской городской Думы от 25.05.2021 № 144-ВГД «О внесении изменений в Городское Положение от 05.12.2007 № 274-ВГД «Генеральный план городского округа – город Волжский Волгоградской области (положение о территориальном планировании)» территория проектирования расположена

в функциональной зоне – производственная зона.

Проект межевания территории выполнен с целью уточнения границ земельных участков в рамках квартала красных линий, установленного проектом планировки территории.

Размеры и границы земельных участков определялись с учетом фактического землепользования и градостроительных нормативов и правил, действовавших в период застройки проектируемой территории. Границы новых земельных участков устанавливаются по красным линиям, границам смежных земельных участков и проездов.

Проектом не устанавливаются границы зон действия публичных сервитутов.

#### Перечень

планируемых к размещению объектов капитального строительства федерального, регионального и местного значения

В границах планируемой территории в соответствии с решением Волжской городской Думы от 25.05.2021 № 144-ВГД «О внесении изменений в Городское Положение от 05.12.2007 № 274-ВГД «Генеральный план городского округа – город Волжский Волгоградской области (положение о территориальном планировании)» не планируется размещение объектов федерального, регионального и местного значения.

#### Характеристика планируемого развития территории

Проектом определяется зона планируемого размещения объектов капитального строительства промышленного назначения.

Проектом не предусмотрено размещение объектов инженерно-транспортной инфраструктуры, объектов промышленного и складского назначения.

Границы земельного участка № 1 уточняются по границам смежных земельных участков.

Увеличение площади и изменение границ земельного участка № 2 планируется посредством присоединения территории, на которой располагается гараж.

Коэффициент застройки составляет 0,27.

Площадь застройки – 20-50%.

Площадь озеленения – 10%.

Хранение автотранспорта предусмотрено в границах земельных участков.

Проектное решение предусматривает установление нового квартала красных линий.

Координаты устанавливаемой красной линии застройки:

№	X	Y
1	492764.18	2211618.25
2	492761.30	2211629.69
3	492756.82	2211647.18
4	492756.16	2211647.01
5	492754.64	2211653.11
6	492749.00	2211675.66
7	492775.68	2211686.03
8	492821.42	2211703.75
9	492822.93	2211704.34
10	492845.39	2211632.51

#### Технико-экономические показатели проекта планировки территории

Показатели (в границах проектирования)	Единица измерения	Современное состояние	Расчетный срок
<b>Территория</b>			
1	Площадь планируемой территории	га	0,85
1.1	Зона планируемого размещения объектов коммунально-складского назначения	га	-
1.2	Зона планируемого размещения объектов общественно-делового назначения	га	-
1.3	Зона планируемого размещения объектов инженерной и транспортной инфраструктуры	га	-
1.4	Зона промышленного назначения	га	0,85
1.5	Территории объектов культурного наследия	га	-
<b>Транспортная инфраструктура</b>			
2.1	Протяженность улично-дорожной сети, в том числе:	км	-
2.1.1	Протяженность магистральной улицы общегородского значения	км	-
2.1.2	Протяженность магистральной улицы районного значения	км	-
2.1.3	Протяженность улицы местного значения	км	-

2.1.4	Протяженность боковых и местных проездов	км	-	-
2.2	Протяженность велосипедной дорожки	км	-	-
2.3	Стоянки для хранения легковых автомобилей, в том числе	Машино/мест	-	На территории земельных участков
2.4	Вело парковки	шт	-	-

Объекты, включенные в программы комплексного развития систем коммунальной инфраструктуры, программы комплексного развития транспортной инфраструктуры, программы комплексного развития социальной инфраструктуры отсутствуют.

#### Положения

об очередности планируемого развития территории, содержащие этапы проектирования, строительства, реконструкции объектов капитального строительства жилого, производственного, общественно-делового и иного назначения и этапы строительства, реконструкции необходимых для функционирования таких объектов и обеспечения жизнедеятельности граждан объектов коммунальной, транспортной, социальной инфраструктур, в том числе объектов, включенных в программы комплексного развития систем коммунальной инфраструктуры, программы комплексного развития транспортной инфраструктуры, программы комплексного развития социальной инфраструктуры

Проектирование, строительство, реконструкция объектов капитального строительства жилого, производственного, общественно-делового и иного назначения и этапы строительства, реконструкции необходимых для функционирования таких объектов и обеспечения жизнедеятельности граждан объектов коммунальной, транспортной, социальной инфраструктур, в том числе объектов, включенных в программы комплексного развития систем коммунальной инфраструктуры, программы комплексного развития транспортной инфраструктуры, программы комплексного развития социальной инфраструктуры не планируется.

#### Общие положения проекта межевания территории

Проект межевания территории выполнен с целью уточнения границ застроенных земельных участков, проектом устанавливаются новые красные линии.

Размеры и границы земельных участков определялись с учетом фактического землепользования и градостроительных нормативов и правил, действовавших в период застройки проектируемой территории.

Границы новых земельных участков устанавливаются по красным линиям, границам смежных земельных участков и проездов, естественным границам.

В границах планируемой территории отсутствуют:

- границы особо охраняемых природных территорий;

- границы территорий объектов культурного наследия;

- границы лесничеств, участков лесничеств, лесных кварталов, лесотаксационных выделов или частей лесотаксационных выделов.

#### Перечень и сведения

о площади образуемых земельных участков, в том числе возможные способы их образования

Номер на плане	Наименование	Площадь, кв. м	Площадь по проекту, кв. м	Вид разрешенного использования	Способы возможного образования образуемых земельных участков
1	Уточняемый земельный участок	1400	1402	Склады (код 6.9)	Уточнение границ и вида разрешенного использования земельного участка с кадастровым номером 34:35:020205:488
2	Образуемый земельный участок	1320	1454	Склады (код 6.9)	Образование земельного участка путем перераспределения земельного участка с кадастровым номером 34:35:020205:735 и земель, государственная собственность на которые не разграничена

#### Примечания:

Площадь и координаты формируемых земельных участков могут уточняться в результате проведения кадастровых работ.

Согласно данным Росреестра земельные участки с кадастровыми номерами 34:35:020205:414, 34:35:020205:411, 34:35:020205:409 подлежат к снятию с кадастрового учета, так как из них образован земельный участок с кадастровым номером 34:35:020205:488 и права на него зарегистрированы.

#### Целевое назначение лесов,

вид (виды) разрешенного использования лесного участка, количественные и качественные характеристики лесного участка, сведения о нахождении лесного участка в границах особо защитных участков лесов (в случае, если подготовка проекта межевания территории осуществляется в целях определения местоположения границ образуемых и (или) изменяемых лесных участков)

В границах исследуемой территории отсутствуют леса и существующие, образуемые или изменяемые лесные участки.

Перечень и сведения о площадях образуемых земельных участков, которые будут отнесены к территориям общего пользования или имуществу общего пользования.

Образуемые земельные участки, которые будут отнесены к территориям общего пользования или имуществу общего пользования, отсутствуют.

#### Сведения

о границах территории, в отношении которой утвержден проект межевания, содержащие перечень координат характерных точек этих границ в системе координат, используемой для ведения единого государственного реестра недвижимости

В отношении территории в границах проектирования утвержденный проект межевания отсутствует.

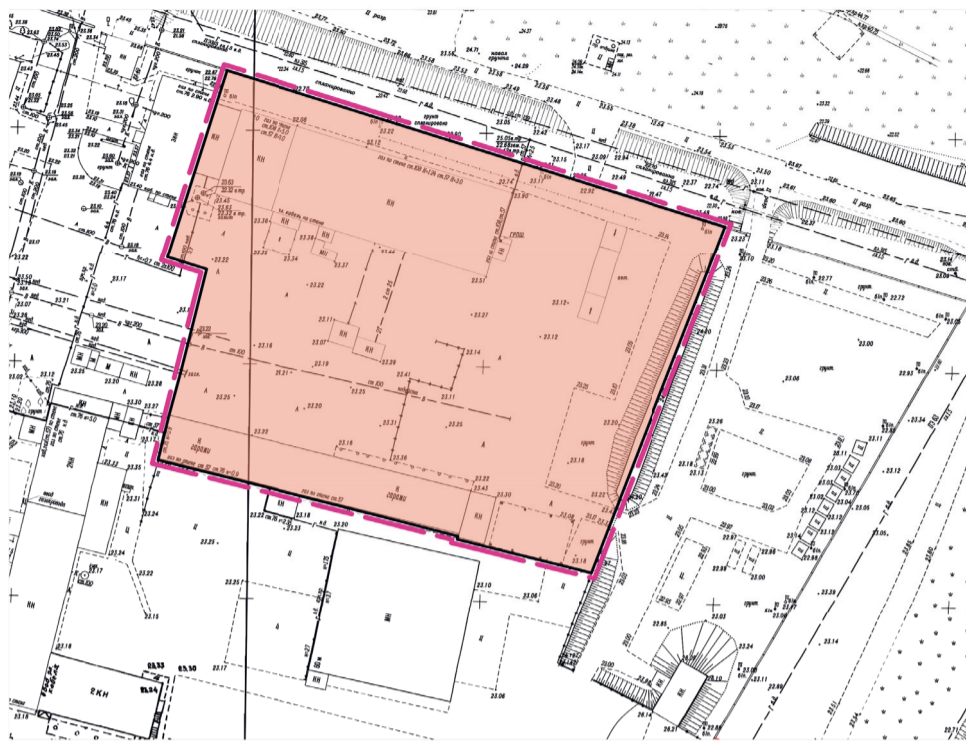
Перечень и сведения о площади образуемых земельных участков, в отношении которых предполагаются резервирование и (или) изъятие для государственных или муниципальных нужд.

В границах подготовки проекта межевания территории отсутствуют образуемые земельные участки, в отношении которых предполагаются резервирование и (или) изъятие для государственных или муниципальных нужд.




Проект планировки и межевания застроенной территории городского округа – город Волжский Волгоградской области, в районе земельного участка, расположенного по адресу: ул. Александра, 60а/3

Приложение № 2  
к постановлению администрации  
городского округа – город Волжский  
Волгоградской области  
от 17.06.2024 № 3108

**ЧЕРТЕЖ ПЛАНИРОВКИ ТЕРРИТОРИИ**



**Условные обозначения**

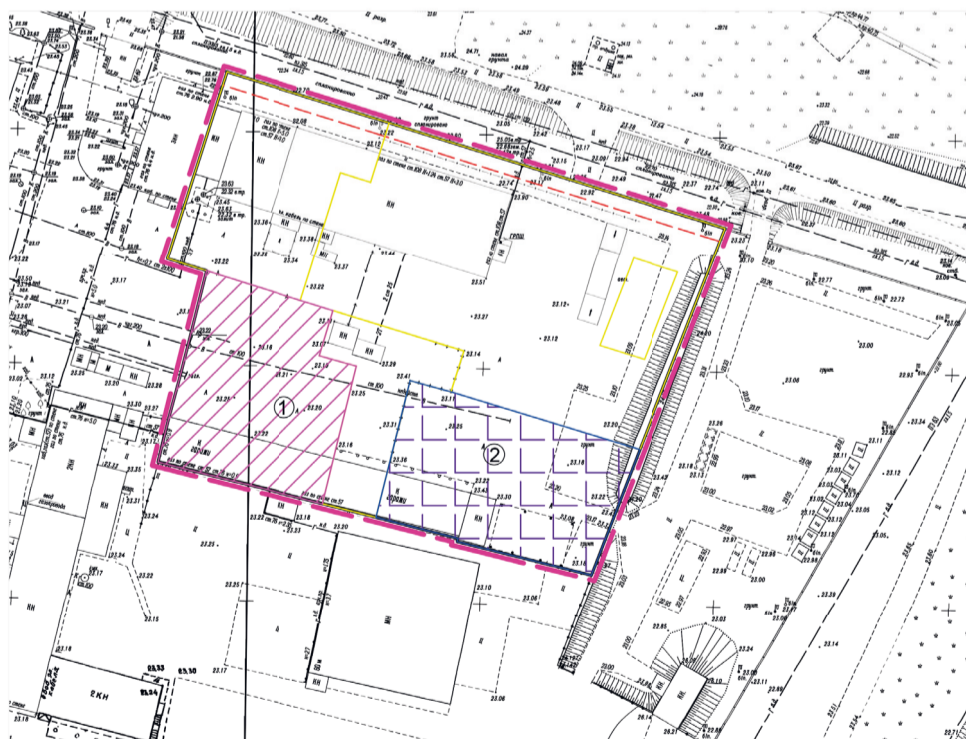
-  - граница планируемой территории
-  - устанавливаемые красные линии, границы планируемых элементов планировочной структуры
- Границы зон планируемого размещения объектов капитального строительства:
-  - промышленного назначения

На чертеже проекта планировки территории не отображены в связи с отсутствием существующие красные линии, границы существующих элементов планировочной структуры








Проект планировки и межевания застроенной территории городского округа – город Волжский Волгоградской области, в районе земельного участка, расположенного по адресу: ул. Александра, 60а/3

Приложение № 3  
к постановлению администрации  
городского округа – город Волжский  
Волгоградской области  
от 17.06.2024 № 3108

**ЧЕРТЕЖ МЕЖЕВАНИЯ ТЕРРИТОРИИ**



**Условные обозначения**

-  - граница планируемой территории
-  - устанавливаемые красные линии, границы планируемых элементов планировочной структуры
-  - линии отступа от красных линий в целях определения мест допустимого размещения зданий, строений, сооружений
-  - границы образуемых земельных участков
-  - условные номера образуемых земельных участков
-  - границы существующих земельных участков, сохраняемых на кадастровом плане территории
-  - уточнение границ земельных участков

На чертеже проекта межевания территории не отображены в связи с отсутствием:

- образуемые земельные участки, которые будут отнесены к территориям общего пользования или имуществу общего пользования, в том числе в отношении которых предполагаются резервирование и (или) изъятие для государственных или муниципальных нужд;
- существующие красные линии, границы существующих элементов планировочной структуры;
- границы публичных сервитутов.

**АДМИНИСТРАЦИЯ ГОРОДСКОГО ОКРУГА –  
ГОРОД ВОЛЖСКИЙ ВОЛГОГРАДСКОЙ ОБЛАСТИ****ПОСТАНОВЛЕНИЕ**

от 17.06.2024

№ 3112

Об утверждении проекта планировки территорий общего пользования с целью установления красных линий городского округа – город Волжский Волгоградской области

Рассмотрев проект планировки территорий общего пользования с целью установления красных линий городского округа – город Волжский Волгоградской области, учитывая протокол общественных обсуждений и заключение о результатах общественных обсуждений, проведенных с 21 мая по 04 июня 2024 года, руководствуясь п. 24 ст. 6 Устава городского округа – город Волжский Волгоградской области, ст. 45, 46 Градостроительного кодекса Российской Федерации,

**ПОСТАНОВЛЯЮ:**

1. Утвердить проект планировки территорий общего пользования с целью установления красных линий городского округа – город Волжский Волгоградской области, (приложения № 1, 2).

2. Считать утратившими силу постановления администрации городского округа – город Волжский Волгоградской области:

– от 30.04.2009 № 2485 «Об утверждении проекта планировки части застроенной территории жилого района «Рабочий» (западная окраина) городского округа – город Волжский;»  
– от 25.06.2009 № 4248 «Об утверждении проекта планировки территории общего пользования, с целью установления красных линий городского округа – город Волжский Волгоградской области (центральная часть);»  
– от 21.11.2011 № 6567 «Об утверждении документации по корректировке «Проекта планировки территорий общего пользования с целью установления красных линий городского округа – город Волжский Волгоградской области»;»

– от 25.06.2012 № 4234 «Об утверждении документации «Проекты планировки территорий общего пользования с целью установления красных линий территории поселка Краснооктябрьский, поселка Паромный, поселка Metallurg и микрорайона Южный городского округа – город Волжский Волгоградской области»;»  
– от 19.04.2013 № 2721 «Об утверждении документации «Проект планировки территорий общего пользования с целью установления красных линий территории поселка Рабочий городского округа – город Волжский Волгоградской области»;»

– от 17.09.2013 № 7105 «Об утверждении документации по внесению изменений в «Проект планировки территорий общего пользования с целью установления красных линий городского округа – город Волжский Волгоградской области»;»  
– от 04.07.2014 № 4561 «Об утверждении документации по внесению изменений в Проект планировки территорий общего пользования с целью установления красных линий городского округа – город Волжский Волгоградской области»;»

– от 08.07.2015 № 4960 «Об утверждении документации по внесению изменений в Проект планировки территорий общего пользования с целью установления красных линий городского округа – город Волжский Волгоградской области»;»  
– от 20.06.2017 № 3737 «Об утверждении документации по внесению изменений в «Проект планировки территорий общего пользования с целью установления красных линий городского округа – город Волжский Волгоградской области»;»

– от 21.09.2018 № 4904 «Об утверждении документации по внесению изменений в «Проект планировки территорий общего пользования с целью установления красных линий городского округа – город Волжский Волгоградской области»;»  
– от 22.04.2019 № 2823 «Об утверждении проекта о внесении изменений в проект планировки территорий общего пользования с целью установления красных линий городского округа – город Волжский Волгоградской области»;»

– от 08.11.2019 № 7540 «Об утверждении проекта внесения изменений в проект планировки территорий общего пользования с целью установления красных линий городского округа – город Волжский Волгоградской области»;»  
– от 04.03.2021 № 1060 «Об утверждении проекта внесения изменений в документацию «Проект планировки территорий общего пользования с целью установления красных линий городского округа – город Волжский Волгоградской области»;»

– от 07.10.2021 № 5477 «Об утверждении проекта внесения изменений в документацию «Проект планировки территорий общего пользования с целью установления красных линий городского округа – город Волжский Волгоградской области»;»  
– от 21.12.2022 № 7675 «Об утверждении проекта внесения изменений в документацию «Проект планировки территорий общего пользования с целью установления красных линий городского округа – город Волжский Волгоградской области»;»

3. Отделу информационной безопасности администрации городского округа – город Волжский Волгоградской области в течение семи дней разместить настоящее постановление на официальном сайте администрации городского округа – город Волжский Волгоградской области.

4. Автономному муниципальному учреждению «Редакция газеты «Волжская правда» в течение семи дней опубликовать настоящее постановление в газете «Волжский муниципальный вестник».

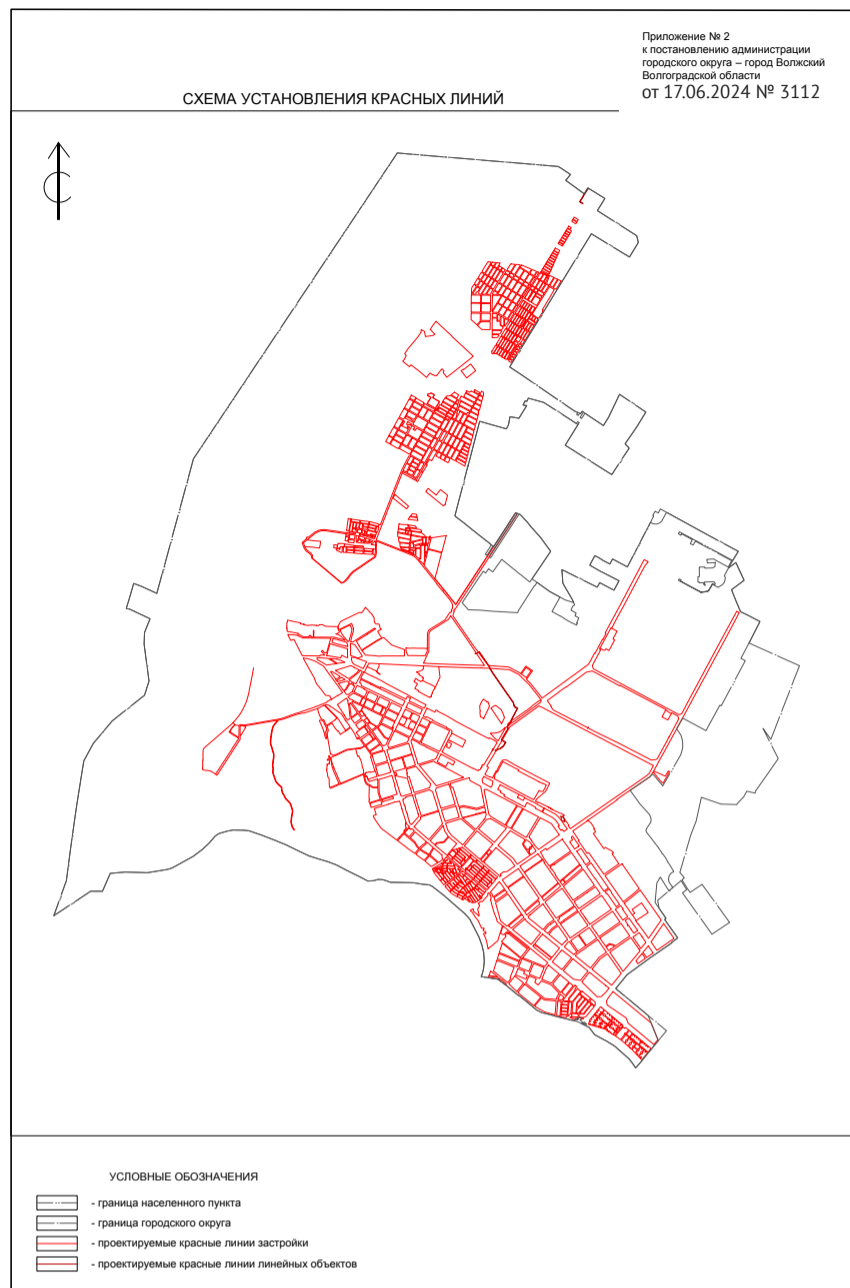
5. Контроль за исполнением настоящего постановления возложить на заместителя главы городского округа – город Волжский Волгоградской области А.С. Мацаева.

**Исполняющий обязанности  
главы городского округа  
А.С. Мацаев**

Приложение № 1  
к постановлению администрации  
городского округа – город Волжский  
Волгоградской области  
от 17.06.2024 № 3112

Проект планировки территорий общего пользования  
с целью установления красных линий  
городского округа – город Волжский Волгоградской области

В связи с внесением изменений в Городское Положение от 05.12.2007 № 274-ВГД «Генеральный план городского округа – город Волжский Волгоградской области (положение о территориальном планировании)» в части функциональных зон городского округа, переводом городского округа – город Волжский Волгоградской области с местной системы координат в систему координат МСК-34 разработан проект планировки территорий общего пользования с целью установления красных линий городского округа – город Волжский Волгоградской области.

**Извещение****о проведении собрания о согласовании местоположения границ**

Кадастровым инженером, членом СРО «Кадастровые инженеры юга» (номер в реестре СРО КИ 006 от 24.08.2016, сайт [www.kades.ru](http://www.kades.ru), реестровый номер НПО00254), дата вступления 06.09.2013г., реестровый номер в Росреестре 17857) Грачевой Натальей Николаевной, 404105, Волгоградская область, г. Волжский, ул. Дружбы, 69-28 [rizhik.82@mail.ru](mailto:rizhik.82@mail.ru), тел. 89275153301, выполняются работы:

- по согласованию местоположения границы земельного участка, расположенного по адресу: Волгоградская область, г. Волжский, СНТ «Вишневый сад», ул. Приканальная, участок 72, кадастровый номер 34:35:030106:4148

Заказчик кадастровых работ: Ерохина Кристина Вадимовна, адрес Волгоградская область, г. Волжский, ул. Советская, д. 35А, кв. 61; тел. 89375634790.

Собрание заинтересованных лиц состоится по адресу: г. Волжский, ул. Молодежная, 3-213, 18.07.2024г., в 10.00. С межевым планом земельного участка можно ознакомиться по адресу: г. Волжский, ул. Молодежная, 3-213.

Возражения о местоположении границ земельных участков принимаются в течение 15 (пятнадцати) дней со дня получения заинтересованным лицом извещения по адресу: : г. Волжский, ул. Молодежная, 3-213, почтовый адрес: 404105, Волгоградская область, г. Волжский, ул. Дружбы, 69-28 [rizhik.82@mail.ru](mailto:rizhik.82@mail.ru), тел. 89275153301.

При проведении согласования местоположения границы при себе необходимо иметь документ, удостоверяющий личность, а также документы о правах на земельный участок.

**АДМИНИСТРАЦИЯ ГОРОДСКОГО ОКРУГА –  
ГОРОД ВОЛЖСКИЙ ВОЛГОГРАДСКОЙ ОБЛАСТИ****ПОСТАНОВЛЕНИЕ**

от 13.06.2024

№ 3004

О признании многоквартирного дома по адресу: улица Космонавтов, дом 12, город Волжский, Волгоградская область, аварийным и подлежащим сносу

В целях реализации прав и законных интересов граждан, учитывая заключение межведомственной комиссии от 27.05.2024 № 140-з об оценке соответствия многоквартирного дома, расположенного по адресу: улица Космонавтов, дом 12, город Волжский, Волгоградская область, требованиям, установленным в Положении о признании помещения жилым помещением, жилого помещения непригодным для проживания, многоквартирного дома



аварийным и подлежащим сносу или реконструкции, садового дома жилым домом и жилого дома садовым домом, утвержденном постановлением Правительства Российской Федерации от 28.01.2006 № 47, руководствуясь постановлением администрации городского округа – город Волжский Волгоградской области от 08.12.2023 № 7124 «О распределении обязанностей между заместителями главы городского округа и управляющим делами администрации городского округа – город Волжский Волгоградской области», Уставом городского округа – город Волжский Волгоградской области,

**ПОСТАНОВЛЯЮ:**

- Признать многоквартирный дом, расположенный по адресу: улица Космонавтов, дом 12, город Волжский, Волгоградская область, аварийным и подлежащим сносу.
- Управлению капитального строительства администрации городского округа – город Волжский Волгоградской области организовать работу по отселению граждан и сносу многоквартирного дома, расположенного по адресу: улица Космонавтов, дом 12, город Волжский, Волгоградская область, в срок до 31.12.2030.
- Управлению по работе с жилым фондом и социальным наймом администрации городского округа – город Волжский Волгоградской области:
  - рассмотреть возможность обеспечения граждан, проживающих в указанном в пункте 1 многоквартирном доме, временными жилыми помещениями маневренного фонда в срок до 31.12.2024;
  - обеспечить граждан, проживающих в указанном в пункте 1 многоквартирном доме, жилыми помещениями в срок до 31.12.2030.
- Комитету по обеспечению жизнедеятельности города администрации городского округа – город Волжский Волгоградской области:
  - уведомить собственников и нанимателей помещений указанного в пункте 1 настоящего постановления многоквартирного жилого дома о принятом решении в установленном порядке;
  - в 5-дневный срок со дня принятия настоящего постановления направить в установленном порядке по 1 экземпляру настоящего постановления и заключения межведомственной комиссии заявителю, а также в орган государственного жилищного надзора (муниципального жилищного контроля) по месту нахождения многоквартирного дома, указанного в пункте 1 настоящего постановления.
- Отделу информационной безопасности администрации городского округа – город Волжский Волгоградской области разместить настоящее постановление на официальном сайте администрации городского округа – город Волжский Волгоградской области.
- Автономному муниципальному учреждению «Редакция газеты «Волжская правда» опубликовать настоящее постановление в газете «Волжский муниципальный вестник».
- Контроль за исполнением настоящего постановления возложить на председателя комитета по обеспечению жизнедеятельности города администрации городского округа – город Волжский Волгоградской области С.А. Ракутова.

*Заместитель главы городского округа  
Ю.А. Хонин*

**АДМИНИСТРАЦИЯ ГОРОДСКОГО ОКРУГА –  
ГОРОД ВОЛЖСКИЙ ВОЛГОГРАДСКОЙ ОБЛАСТИ**

**ПОСТАНОВЛЕНИЕ**

от 13.06.2024

№ 3011

О внесении изменений в постановление администрации городского округа – город Волжский Волгоградской области от 30.07.2014 № 5241

В соответствии с Жилищным кодексом Российской Федерации, частью 7 статьи 4 Закона Волгоградской области от 19.12.2013 № 174-ОД «Об организации проведения капитального ремонта общего имущества в многоквартирных домах, расположенных на территории Волгоградской области», руководствуясь постановлением администрации городского округа – город Волжский Волгоградской области от 08.12.2023 № 7124 «О распределении обязанностей между заместителями главы городского округа и управляющим делами администрации городского округа – город Волжский Волгоградской области», Уставом городского округа – город Волжский Волгоградской области,

**ПОСТАНОВЛЯЮ:**

- Внести изменения в постановление администрации городского округа – город Волжский Волгоградской области от 30.07.2014 № 5241 «О формировании фонда капитального ремонта на счете регионального оператора в отношении многоквартирных домов, собственники в которых в установленный срок не выбрали способ формирования фонда капитального ремонта или в которых выбранный собственниками способ формирования фонда капитального ремонта не был реализован», изложив приложение к нему в новой редакции (приложение).
- Отделу информационной безопасности администрации городского округа – город Волжский Волгоградской области разместить настоящее постановление на официальном сайте администрации городского округа – город Волжский Волгоградской области.
- Автономному муниципальному учреждению «Редакция газеты «Волжская правда» опубликовать настоящее постановление в газете «Волжский муниципальный вестник».
- Комитету по обеспечению жизнедеятельности города администрации городского округа – город Волжский Волгоградской области направить настоящее постановление региональному оператору в течение пяти дней с даты его принятия.
- Контроль за исполнением настоящего постановления возложить на председателя комитета по обеспечению жизнедеятельности города администрации городского округа – город Волжский Волгоградской области С.А. Ракутова.

*Заместитель главы городского округа  
Ю.А. Хонин*

Приложение  
к постановлению администрации  
городского округа – город Волжский  
Волгоградской области  
от 13.06.2024 № 3011

**Перечень**

многоквартирных домов, расположенных на территории городского

округа – город Волжский Волгоградской области, собственники помещений в которых не выбрали способ формирования капитального ремонта многоквартирных домов или выбранный ими способ не был реализован

№	Адрес	Внесены изменения (месяц, год)
1	2	3
1	бульвар Профсоюзов, 10	
2	бульвар Профсоюзов, 13а	
3	бульвар Профсоюзов, 14	
4	бульвар Профсоюзов, 16	
5	бульвар Профсоюзов, 18	
6	бульвар Профсоюзов, 19	
7	бульвар Профсоюзов, 19а	12.2017
8	бульвар Профсоюзов, 19 б	12.2017
9	бульвар Профсоюзов, 19в	12.2017
10	бульвар Профсоюзов, 2	
11	бульвар Профсоюзов, 20	
12	бульвар Профсоюзов, 22	
13	бульвар Профсоюзов, 24	
14	бульвар Профсоюзов, 26	
15	бульвар Профсоюзов, 28	
16	бульвар Профсоюзов, 30	
17	площадь Труда, 13	
18	площадь Труда, 17	
19	площадь Труда, 17в	12.2017
20	площадь Труда, 19	
21	площадь Труда, 2	12.2019
22	площадь Труда, 4г	12.2017
23	площадь Труда, 5	
24	площадь Труда, 7	

1	2	3
49	проспект Дружбы, 15	
50	проспект Дружбы, 16	
51	проспект Дружбы, 17	
52	проспект Дружбы, 18	
53	проспект Дружбы, 19	
54	проспект Дружбы, 2	
55	проспект Дружбы, 20	
56	проспект Дружбы, 22	
57	проспект Дружбы, 23а	
58	проспект Дружбы, 25	
59	проспект Дружбы, 29	
60	проспект Дружбы, 29а	03.2017
61	проспект Дружбы, 3	
62	проспект Дружбы, 30	
63	проспект Дружбы, 31	
64	проспект Дружбы, 32	
65	проспект Дружбы, 33а	
66	проспект Дружбы, 34	
67	проспект Дружбы, 35, секц. а	
68	проспект Дружбы, 38	
69	проспект Дружбы, 39	
70	проспект Дружбы, 4	
71	проспект Дружбы, 41	
72	проспект Дружбы, 43	
73	проспект Дружбы, 45	
74	проспект Дружбы, 47	
75	проспект Дружбы, 50	
76	проспект Дружбы, 51	
77	проспект Дружбы, 52	
78	проспект Дружбы, 53	
79	проспект Дружбы, 54	
80	проспект Дружбы, 56	
81	проспект Дружбы, 58	
82	проспект Дружбы, 6	

1	2	3
117	проспект им. Ленина, 101	
118	проспект им. Ленина, 104	
119	проспект им. Ленина, 105	

№	Адрес	Внесены изменения (месяц, год)
1	2	3
25	площадь Труда, 9	
26	проспект Дружбы, 1	
27	проспект Дружбы, 10	
28	проспект Дружбы, 100	
29	проспект Дружбы, 101	
30	проспект Дружбы, 102	
31	проспект Дружбы, 103	
32	проспект Дружбы, 105	06.2022
33	проспект Дружбы, 11	
34	проспект Дружбы, 113	
35	проспект Дружбы, 115	
36	проспект Дружбы, 117	
37	проспект Дружбы, 12	
38	проспект Дружбы, 121	
39	проспект Дружбы, 123	
40	проспект Дружбы, 127	
41	проспект Дружбы, 129	
42	проспект Дружбы, 13	
43	проспект Дружбы, 131	
44	проспект Дружбы, 133	
45	проспект Дружбы, 135	
46	проспект Дружбы, 137	
47	проспект Дружбы, 14	
48	проспект Дружбы, 141	

1	2	3
83	проспект Дружбы, 60	
84	проспект Дружбы, 66	
85	проспект Дружбы, 68	
86	проспект Дружбы, 69	
87	проспект Дружбы, 69а	
88	проспект Дружбы, 7	
89	проспект Дружбы, 70	
90	проспект Дружбы, 72	
91	проспект Дружбы, 75	
92	проспект Дружбы, 76	
93	проспект Дружбы, 78	
94	проспект Дружбы, 79	
95	проспект Дружбы, 79, секц. 3	
96	проспект Дружбы, 8	
97	проспект Дружбы, 80	
98	проспект Дружбы, 81	
99	проспект Дружбы, 82	
100	проспект Дружбы, 83	
101	проспект Дружбы, 84	
102	проспект Дружбы, 85	
103	проспект Дружбы, 86	
104	проспект Дружбы, 87	12.2019
105	проспект Дружбы, 88	
106	проспект Дружбы, 89	
107	проспект Дружбы, 91	
108	проспект Дружбы, 93	
109	проспект Дружбы, 94	
110	проспект Дружбы, 95	
111	проспект Дружбы, 96	
112	проспект Дружбы, 97	
113	проспект Дружбы, 98	
114	проспект Дружбы, 99	
115	проспект им. Ленина, 11	
116	проспект им. Ленина, 10	

1	2	3
150	проспект им. Ленина, 170	12.2017
151	проспект им. Ленина, 172	12.2017
152	проспект им. Ленина, 174	



120	проспект им. Ленина, 106	
121	проспект им. Ленина, 109	
122	проспект им. Ленина, 110	
123	проспект им. Ленина, 112	
124	проспект им. Ленина, 115	
125	проспект им. Ленина, 116	
126	проспект им. Ленина, 117	
127	проспект им. Ленина, 118	
128	проспект им. Ленина, 119	
129	проспект им. Ленина, 120	
130	проспект им. Ленина, 123	12.2019
131	проспект им. Ленина, 126	
132	проспект им. Ленина, 128	
133	проспект им. Ленина, 129	
134	проспект им. Ленина, 13 (улица Циолковского, 16)	
135	проспект им. Ленина, 131	
136	проспект им. Ленина, 134 б	
137	проспект им. Ленина, 135	
138	проспект им. Ленина, 136	
139	проспект им. Ленина, 138	
140	проспект им. Ленина, 14	
141	проспект им. Ленина, 142	06.2022
142	проспект им. Ленина, 144	
143	проспект им. Ленина, 15 (улица Циолковского, 15)	
144	проспект им. Ленина, 16 (улица Циолковского, 18)	
145	проспект им. Ленина, 160	
146	проспект им. Ленина, 162	
147	проспект им. Ленина, 164	
148	проспект им. Ленина, 166	12.2017
149	проспект им. Ленина, 168	

1	2	3
183	проспект им. Ленина, 375а	
184	проспект им. Ленина, 377	
185	проспект им. Ленина, 381	
186	проспект им. Ленина, 383	
187	проспект им. Ленина, 39	
188	проспект им. Ленина, 395	
189	проспект им. Ленина, 397	
190	проспект им. Ленина, 399	
191	проспект им. Ленина, 4	
192	проспект им. Ленина, 40	
193	проспект им. Ленина, 401	
194	проспект им. Ленина, 401а	
195	проспект им. Ленина, 41	
196	проспект им. Ленина, 42 (улица Кухаренко, 2)	
197	проспект им. Ленина, 43	
198	проспект им. Ленина, 45	
199	проспект им. Ленина, 47	
200	проспект им. Ленина, 48	
201	проспект им. Ленина, 49	
202	проспект им. Ленина, 5 (улица Карла Маркса, 2)	
203	проспект им. Ленина, 50	
204	проспект им. Ленина, 51	
205	проспект им. Ленина, 55	
206	проспект им. Ленина, 56	
207	проспект им. Ленина, 57	
208	проспект им. Ленина, 58	
209	проспект им. Ленина, 59а	
210	проспект им. Ленина, 6 (улица Чайковского, 1)	
211	проспект им. Ленина, 60	
212	проспект им. Ленина, 61	
213	проспект им. Ленина, 62	
214	проспект им. Ленина, 63	
215	проспект им. Ленина, 65	
216	проспект им. Ленина, 67	

153	проспект им. Ленина, 176	
154	проспект им. Ленина, 18	
155	проспект им. Ленина, 180	12.2017
156	проспект им. Ленина, 182	12.2017
157	проспект им. Ленина, 184	04.2023
158	проспект им. Ленина, 186	12.2017
159	проспект им. Ленина, 20 (улица Фонтанная, 2)	
160	проспект им. Ленина, 22 (улица Фонтанная, 1)	
161	проспект им. Ленина, 239	
162	проспект им. Ленина, 24 (улица Волгодонская, 6)	
163	проспект им. Ленина, 26 (улица Волгодонская, 5)	
164	проспект им. Ленина, 29 (улица Комсомольская, 24)	
165	проспект им. Ленина, 30 (улица Комсомольская, 26)	
166	проспект им. Ленина, 31 (улица Комсомольская, 27)	
167	проспект им. Ленина, 32	
168	проспект им. Ленина, 33	
169	проспект им. Ленина, 333	11.2023
170	проспект им. Ленина, 335	11.2023
171	проспект им. Ленина, 337	11.2023
172	проспект им. Ленина, 339	11.2023
173	проспект им. Ленина, 35	
174	проспект им. Ленина, 351	08.2021
175	проспект им. Ленина, 353	08.2021
176	проспект им. Ленина, 36	
177	проспект им. Ленина, 367а	
178	проспект им. Ленина, 369	
179	проспект им. Ленина, 37	
180	проспект им. Ленина, 371	
181	проспект им. Ленина, 371а	
182	проспект им. Ленина, 375	

1	2	3
217	проспект им. Ленина, 68	
218	проспект им. Ленина, 7	
219	проспект им. Ленина, 71	
220	проспект им. Ленина, 75	
221	проспект им. Ленина, 77	
222	проспект им. Ленина, 79	
223	проспект им. Ленина, 8	
224	проспект им. Ленина, 80	
225	проспект им. Ленина, 81	
226	проспект им. Ленина, 82	
227	проспект им. Ленина, 83	
228	проспект им. Ленина, 84	
229	проспект им. Ленина, 85	
230	проспект им. Ленина, 86	
231	проспект им. Ленина, 87	
232	проспект им. Ленина, 89	
233	проспект им. Ленина, 9	
234	проспект им. Ленина, 91	
235	проспект им. Ленина, 93	
236	проспект им. Ленина, 95	
237	проспект им. Ленина, 96в	
238	проспект им. Ленина, 97	
239	проспект им. Ленина, 98	
240	проспект им. Ленина, 98а	
241	проспект им. Ленина, 98 б	
242	проспект им. Ленина, 23 (улица Волгодонская, 4)	
243	улица 19 Партсъезда, 12 (улица Циолковского, 1)	
244	улица 19 Партсъезда, 14	
245	улица 19 Партсъезда, 16	
246	улица 19 Партсъезда, 17	
247	улица 19 Партсъезда, 18	
248	улица 19 Партсъезда, 20	
249	улица 19 Партсъезда, 21 (улица Куйбышевская, 9)	
250	улица 19 Партсъезда, 22	

1	2	3
251	улица 19 Партсъезда, 24 (улица Ленинградская, 10)	
252	улица 19 Партсъезда, 27	
253	улица 19 Партсъезда, 28	
254	улица 19 Партсъезда, 3	12.2018
255	улица 19 Партсъезда, 32	
256	улица 19 Партсъезда, 33	
257	улица 19 Партсъезда, 34 (улица Камская, 2)	
258	улица 19 Партсъезда, 39	
259	улица 19 Партсъезда, 4	
260	улица 19 Партсъезда, 42	
261	улица 19 Партсъезда, 46	
262	улица 19 Партсъезда, 49 (улица Комсомольская, 10)	12.2019
263	улица 19 Партсъезда, 47	09.2017
264	улица 19 Партсъезда, 50	
265	улица 19 Партсъезда, 51 (улица Комсомольская, 7)	
266	улица 19 Партсъезда, 53	
267	улица 19 Партсъезда, 56	
268	улица 19 Партсъезда, 6	
269	улица 19 Партсъезда, 61	
270	улица 19 Партсъезда, 62	
271	улица 19 Партсъезда, 64	
272	улица 19 Партсъезда, 65 (улица Коммунистическая, 11)	
273	улица 19 Партсъезда, 67	
274	улица 19 Партсъезда, 73 (улица Рабоче-Крестьянская, 12)	
275	улица 19 Партсъезда, 85 (улица им. Я.М. Свердлова, 14)	
276	улица 40 лет Победы, 10	12.2018
277	улица 40 лет Победы, 12	12.2018
278	улица 40 лет Победы, 13	
279	улица 40 лет Победы, 15	
280	улица 40 лет Победы, 19	
281	улица 40 лет Победы, 23	
282	улица 40 лет Победы, 25	
283	улица 40 лет Победы, 27	
284	улица 40 лет Победы, 33	

1	2	3
319	улица 40 лет Победы, 84	
320	улица 40 лет Победы, 85	
321	улица 40 лет Победы, 86	
322	улица 40 лет Победы, 87	
323	улица 40 лет Победы, 88	
324	улица 40 лет Победы, 9	
325	улица 40 лет Победы, 90	
326	улица 87-й Гвардейской, 21	06.2022
327	улица 87-й Гвардейской, 23	11.2020
328	улица 87-й Гвардейской, 25	11.2020
329	улица 87-й Гвардейской, 29	
330	улица 87-й Гвардейской, 31	
331	улица 87-й Гвардейской, 37	
332	улица 87-й Гвардейской, 39	
333	улица 87-й Гвардейской, 41	
334	улица 87-й Гвардейской, 43	
335	улица 87-й Гвардейской, 45	
336	улица 87-й Гвардейской, 47	
337	улица 87-й Гвардейской, 51	
338	улица 87-й Гвардейской, 53	
339	улица 87-й Гвардейской, 55	
340	улица 87-й Гвардейской, 57	
341	улица 87-й Гвардейской, 59	
342	улица 87-й Гвардейской, 61	
343	улица 87-й Гвардейской, 63	
344	улица 87-й Гвардейской, 65	
345	улица 87-й Гвардейской, 67	
346	улица 87-й Гвардейской, 69	
347	улица 87-й Гвардейской, 71	
348	улица 87-й Гвардейской, 75	
349	улица 87-й Гвардейской, 77	
350	улица 87-й Гвардейской, 79	
351	улица 87-й Гвардейской, 81	
352	улица 87-й Гвардейской, 83	

1	2	3
285	улица 40 лет Победы, 35	
286	улица 40 лет Победы, 39	
287	улица 40 лет Победы, 43	
288	улица 40 лет Победы, 45	
289	улица 40 лет Победы, 46	
290	улица 40 лет Победы, 47	
291	улица 40 лет Победы, 49	
292	улица 40 лет Победы, 5	06.2022
293	улица 40 лет Победы, 50	
294	улица 40 лет Победы, 51	
295	улица 40 лет Победы, 52	
296	улица 40 лет Победы, 53	
297	улица 40 лет Победы, 55	
298	улица 40 лет Победы, 56	
299	улица 40 лет Победы, 57	
300	улица 40 лет Победы, 60	
301	улица 40 лет Победы, 61	
302	улица 40 лет Победы, 63	
303	улица 40 лет Победы, 65	
304	улица 40 лет Победы, 66	
305	улица 40 лет Победы, 67	
306	улица 40 лет Победы, 68	
307	улица 40 лет Победы, 69	
308	улица 40 лет Победы, 70	
309	улица 40 лет Победы, 71	
310	улица 40 лет Победы, 72	
311	улица 40 лет Победы, 73	
312	улица 40 лет Победы, 76	
313	улица 40 лет Победы, 77	
314	улица 40 лет Победы, 77а	
315	улица 40 лет Победы, 78	
316	улица 40 лет Победы, 81	
317	улица 40 лет Победы, 82	
318	улица 40 лет Победы, 83	

1	2	3
353	улица 87-й Гвардейской, 85	
354	улица 87-й Гвардейской, 87	
355	улица 87-й Гвардейской, 89	
356	улица 87-й Гвардейской, 91	
357	улица Академика Королёва, 1	
358	улица Академика Королёва, 10	
359	улица Академика Королёва, 10а	
360	улица Академика Королёва, 12	
361	улица Академика Королёва, 14	
362	улица Академика Королёва, 16	
363	улица Академика Королёва, 1а	
364	улица Академика Королёва, 2	
365	улица Академика Королёва, 3	
366	улица Академика Королёва, 3а	
367	улица Академика Королёва, 3 б	
368	улица Академика Королёва, 3в	
369	улица Академика Королёва, 5	
370	улица Академика Королёва, 5а	
371	улица Академика Королёва, 6а	
372	улица Академика Королёва, 7	
373	улица Академика Королёва, 8	
374	улица Академика Королёва, 8а	
375	улица Александрова, 1	
376	улица Александрова, 10а	
377	улица Александрова, 10б	
378	улица Александрова, 10в	
379	улица Александрова, 11	
380	улица Александрова, 13	
381	улица Александрова, 13а	
382	улица Александрова, 14	
383	улица Александрова, 15	
384	улица Александрова, 16	
385	улица Александрова, 17	
386	улица Александрова, 17а	





1	2	3
633	улица им. Калинина, 15	
634	улица им. Калинина, 17	
635	улица им. Калинина, 19	
636	улица им. Калинина, 1а	
637	улица им. Калинина, 21	
638	улица им. Калинина, 25	
639	улица им. Калинина, 3	
640	улица им. Калинина, 5	
641	улица им. Карла Маркса, 1	
642	улица им. Карла Маркса, 10 (улица Циолковского, 12)	
643	улица им. Карла Маркса, 11	
644	улица им. Карла Маркса, 14	
645	улица им. Карла Маркса, 15	
646	улица им. Карла Маркса, 17	
647	улица им. Карла Маркса, 18	
648	улица им. Карла Маркса, 20	
649	улица им. Карла Маркса, 21	
650	улица им. Карла Маркса, 22	
651	улица им. Карла Маркса, 23	
652	улица им. Карла Маркса, 24	
653	улица им. Карла Маркса, 26	
654	улица им. Карла Маркса, 27	
655	улица им. Карла Маркса, 28	
656	улица им. Карла Маркса, 29	
657	улица им. Карла Маркса, 3	
658	улица им. Карла Маркса, 30	
659	улица им. Карла Маркса, 31	
660	улица им. Карла Маркса, 32	
661	улица им. Карла Маркса, 33	
662	улица им. Карла Маркса, 34	
663	улица им. Карла Маркса, 35	
664	улица им. Карла Маркса, 37	
665	улица им. Карла Маркса, 38	
666	улица им. Карла Маркса, 39	

1	2	3
667	улица им. Карла Маркса, 4	
668	улица им. Карла Маркса, 40	
669	улица им. Карла Маркса, 41	
670	улица им. Карла Маркса, 42	
671	улица им. Карла Маркса, 43	
672	улица им. Карла Маркса, 44	
673	улица им. Карла Маркса, 49	
674	улица им. Карла Маркса, 5	
675	улица им. Карла Маркса, 51	
676	улица им. Карла Маркса, 55	
677	улица им. Карла Маркса, 57	
678	улица им. Карла Маркса, 59	
679	улица им. Карла Маркса, 61 (улица Коммунистическая, 20)	
680	улица им. Карла Маркса, 65	
681	улица им. Карла Маркса, 69 (улица Рабоче-Крестьянская, 19)	
682	улица им. Карла Маркса, 7	
683	улица им. Карла Маркса, 71	
684	улица им. Карла Маркса, 73	
685	улица им. Карла Маркса, 8	
686	улица им. Карла Маркса, 9	
687	улица им. Космонавтов, 1	
688	улица им. Космонавтов, 10	
689	улица им. Космонавтов, 11	
690	улица им. Космонавтов, 12	
691	улица им. Космонавтов, 27	
692	улица им. Космонавтов, 29	
693	улица им. Космонавтов, 3	
694	улица им. Космонавтов, 4	
695	улица им. Космонавтов, 5	
696	улица им. Космонавтов, 6	
697	улица им. Космонавтов, 7	
698	улица им. Космонавтов, 8	
699	улица им. Космонавтов, 9	
700	улица им. Николая Кухаренко, 10	

1	2	3
767	улица Кирова, 12	
768	улица Кирова, 13	
769	улица Кирова, 13 б	
770	улица Кирова, 13в	
771	улица Кирова, 14	
772	улица Кирова, 14а	
773	улица Кирова, 18	
774	улица Кирова, 20	
775	улица Кирова, 21	
776	улица Кирова, 22	
777	улица Кирова, 24	
778	улица Кирова, 25	
779	улица Кирова, 26 (улица им. Я.М. Свердлова, 2)	
780	улица Кирова, 26а	
781	улица Кирова, 3а	
782	улица Кирова, 5	
783	улица Кирова, 6	
784	улица Кирова, 8	
785	улица Кирова, 9	
786	улица Клады Нечаевой, 1	
787	улица Клады Нечаевой, 11	
788	улица Клады Нечаевой, 12	
789	улица Клады Нечаевой, 14	
790	улица Клады Нечаевой, 2	
791	улица Клады Нечаевой, 4	
792	улица Клады Нечаевой, 6	
793	улица Клады Нечаевой, 8	
794	улица Клады Нечаевой, 9	
795	улица Коммунистическая, 1	
796	улица Коммунистическая, 13 (улица 19 Паргъезда, 54)	
797	улица Коммунистическая, 14 (улица 19 Паргъезда, 52)	
798	улица Коммунистическая, 15	
799	улица Коммунистическая, 16	

1	2	3
800	улица Коммунистическая, 2	
801	улица Коммунистическая, 21	
802	улица Коммунистическая, 24	
803	улица Коммунистическая, 30	
804	улица Коммунистическая, 32	
805	улица Коммунистическая, 36	
806	улица Коммунистическая, 38	
807	улица Коммунистическая, 4 (улица Горького, 70)	
808	улица Коммунистическая, 40 (улица им. Рихарда Зорге, 21)	
809	улица Коммунистическая, 44	
810	улица Коммунистическая, 6	
811	улица Комсомольская, 12 (улица 19 Паргъезда, 38)	
812	улица Комсомольская, 13 (улица им. Карла Маркса, 47)	
813	улица Комсомольская, 14	
814	улица Комсомольская, 15 (улица им. Карла Маркса, 12)	
815	улица Комсомольская, 21 (улица им. Рихарда Зорге, 3)	
816	улица Комсомольская, 23 (улица им. Рихарда Зорге, 18)	
817	улица Комсомольская, 30	
818	улица Комсомольская, 32	
819	улица Комсомольская, 33	
820	улица Комсомольская, 34	
821	улица Комсомольская, 37	
822	улица Комсомольская, 38	
823	улица Комсомольская, 4	
824	улица Комсомольская, 40	
825	улица Комсомольская, 41	
826	улица Комсомольская, 42 (улица Набережная, 27)	
827	улица Комсомольская, 43	
828	улица Комсомольская, 45	
829	улица Комсомольская, 6	
830	улица Космонавтов, 13	
831	улица Космонавтов, 17	
832	улица Космонавтов, 2	

1	2	3
701	улица им. Николая Кухаренко, 12	
702	улица им. Николая Кухаренко, 14	
703	улица им. Николая Кухаренко, 16	
704	улица им. Николая Кухаренко, 4	
705	улица им. Николая Кухаренко, 6	
706	улица им. Николая Кухаренко, 8	
707	улица им. О.В. Скрипки, 3	11.2023
708	улица им. Панфилова, 16	
709	улица им. Панфилова, 20	
710	улица им. Панфилова, 22	
711	улица им. Панфилова, 28	
712	улица им. Панфилова, 4а	
713	улица им. Панфилова, 18	
714	улица им. Рихарда Зорге, 10	
715	улица им. Рихарда Зорге, 11	
716	улица им. Рихарда Зорге, 13	
717	улица им. Рихарда Зорге, 14	
718	улица им. Рихарда Зорге, 17	
719	улица им. Рихарда Зорге, 19	
720	улица им. Рихарда Зорге, 20	
721	улица им. Рихарда Зорге, 24	
722	улица им. Рихарда Зорге, 26	
723	улица им. Рихарда Зорге, 30	
724	улица им. Рихарда Зорге, 32	
725	улица им. Рихарда Зорге, 4	
726	улица им. Рихарда Зорге, 5	
727	улица им. Рихарда Зорге, 7	
728	улица им. Рихарда Зорге, 9	
729	улица им. Ф.Г. Логинова, 7	
730	улица им. Ф.Г. Логинова, 13 (улица 19 Паргъезда, 2)	
731	улица им. Ф.Г. Логинова, 15	
732	улица им. Ф.Г. Логинова, 17	
733	улица им. С.П. Лысенко, 82	12.2017

1	2	3
734	улица им. Ю.П. Харламова, 10	06.2022
735	улица им. Ю.П. Харламова, 4	06.2022
736	улица им. Я.М. Свердлова, 10	
737	улица им. Я.М. Свердлова, 11	
738	улица им. Я.М. Свердлова, 12	
739	улица им. Я.М. Свердлова, 17	
740	улица им. Я.М. Свердлова, 18	
741	улица им. Я.М. Свердлова, 19	
742	улица им. Я.М. Свердлова, 20	
743	улица им. Я.М. Свердлова, 22	
744	улица им. Я.М. Свердлова, 23	
745	улица им. Я.М. Свердлова, 24 (улица им. Карла Маркса, 46)	
746	улица им. Я.М. Свердлова, 25	
747	улица им. Я.М. Свердлова, 26	
748	улица им. Я.М. Свердлова, 27	
749	улица им. Я.М. Свердлова, 28 (улица Пушкина, 31)	
750	улица им. Я.М. Свердлова, 29	
751	улица им. Я.М. Свердлова, 31	
752	улица им. Я.М. Свердлова, 37	
753	улица им. Я.М. Свердлова, 39	
754	улица им. Я.М. Свердлова, 4 (улица Горького, 37)	
755	улица им. Я.М. Свердлова, 41	
756	улица им. Я.М. Свердлова, 43	
757	улица им. Я.М. Свердлова, 47	
758	улица им. Я.М. Свердлова, 49	
759	улица Камская, 1 (улица 19 Паргъезда, 36)	
760	улица Камская, 3	
761	улица Камская, 4	
762	улица Камская, 8	
763	улица Карла Маркса, 16	
764	улица Кирова, 11	
765	улица Кирова, 11а	
766	улица Кирова, 11 б	

1	2	3
833	улица Космонавтов, 21	
834	улица Космонавтов, 23	
835	улица Космонавтов, 25	
836	улица Куйбышевская, 3	
837	улица Куйбышевская, 5	
838	улица Ленинградская, 12	
839	улица Ленинградская, 13	
840	улица Ленинградская, 14	
841	улица Ленинградская, 18	
842	улица Ленинградская, 20	
843	улица Ленинградская, 3	
844	улица Ленинградская, 4	
845	улица Ленинградская, 7 (улица 19 Паргъезда, 26)	
846	улица Ленинградская, 9	
847	улица Ленинская, 73	
848	улица Ленинская, 75	
849	улица Ленинская, 77	
850	улица Луганская, 1	
851	улица Луганская, 3	
852	улица Луганская, 5	
853	улица Машиностроителей, 1	
854	улица Машиностроителей, 1/1	
855	улица Машиностроителей, 11	
856	улица Машиностроителей, 19	
857	улица Машиностроителей, 1а	
858	улица Машиностроителей, 23	
859	улица Машиностроителей, 25	
860	улица Машиностроителей, 29	
861	улица Машиностроителей, 29а	
862	улица Машиностроителей, 29 б	
863	улица Машиностроителей, 29в	
864	улица Машиностроителей, 3	
865	улица Машиностроителей, 31	
866	улица Машиностроителей, 33	

1	2	3
867	улица Машиностроителей, 35	
868	улица Машиностроителей, 37	
869	улица Машиностроителей, 4	
870	улица Машиностроителей, 4а	
871	улица Машиностроителей, 5	
872	улица Машиностроителей, 7	
873	улица Машиностроителей, 9	
874	улица Машиностроителей, 9а	
875	улица Мира, 1	
876	улица Мира, 10	
877	улица Мира, 101	
878	улица Мира, 102	
879	улица Мира, 103	
880	улица Мира, 105	
881	улица Мира, 107	
882	улица Мира, 108	
883	улица Мира, 109	
884	улица Мира, 111	
885	улица Мира, 113	
886	улица Мира, 113а	
887	улица Мира, 114	
888	улица Мира, 115	
889	улица Мира, 116	
890	улица Мира, 117	
891	улица Мира, 118	
892	улица Мира, 12	
893	улица Мира, 120	
894	улица Мира, 121	
895	улица Мира, 123	
896	улица Мира, 124	
897	улица Мира, 125	
898	улица Мира, 128	
899	улица Мира, 12а	
900	улица Мира, 13	



1	2	3
901	улица Мира, 130	
902	улица Мира, 131	12.2017
903	улица Мира, 132	
904	улица Мира, 133	12.2018
905	улица Мира, 134	
906	улица Мира, 136	
907	улица Мира, 138	
908	улица Мира, 14	
909	улица Мира, 140	
910	улица Мира, 142	12.2017
911	улица Мира, 142а	12.2018
912	улица Мира, 142в	12.2017
913	улица Мира, 143г	11.2020
914	улица Мира, 145	12.2017
915	улица Мира, 145	
916	улица Мира, 147	
917	улица Мира, 149	
918	улица Мира, 15	
919	улица Мира, 150	
920	улица Мира, 150а	
921	улица Мира, 150 б	
922	улица Мира, 150г	
923	улица Мира, 150д	
924	улица Мира, 152	
925	улица Мира, 153	
926	улица Мира, 155	
927	улица Мира, 156	
928	улица Мира, 16	
929	улица Мира, 165	12.2017
930	улица Мира, 17	
931	улица Мира, 18	
932	улица Мира, 2	
933	улица Мира, 20	
934	улица Мира, 21	
935	улица Мира, 22	

1	2	3
936	улица Мира, 23	
937	улица Мира, 24	
938	улица Мира, 26	
939	улица Мира, 27	
940	улица Мира, 28	
941	улица Мира, 29	
942	улица Мира, 3	
943	улица Мира, 30	
944	улица Мира, 33	
945	улица Мира, 34	
946	улица Мира, 35	
947	улица Мира, 36	
948	улица Мира, 36а	
949	улица Мира, 37	
950	улица Мира, 38	
951	улица Мира, 39	
952	улица Мира, 4	
953	улица Мира, 40	
954	улица Мира, 42	
955	улица Мира, 44	
956	улица Мира, 45	
957	улица Мира, 47	
958	улица Мира, 47а	
959	улица Мира, 48	
960	улица Мира, 49	
961	улица Мира, 5	
962	улица Мира, 50	
963	улица Мира, 52	
964	улица Мира, 54	
965	улица Мира, 56	
966	улица Мира, 58	
967	улица Мира, 5а	
968	улица Мира, 6	
969	улица Мира, 60	
970	улица Мира, 61	

1	2	3
1039	улица Набережная, 41	
1040	улица Набережная, 41а	
1041	улица Набережная, 42	12.2018
1042	улица Набережная, 43	
1043	улица Набережная, 45 (улица им. Николая Кухаренко, 18)	
1044	улица Набережная, 49	
1045	улица Набережная, 53	
1046	улица Набережная, 57	
1047	улица Набережная, 59	
1048	улица Набережная, 63	
1049	улица Набережная, 65	
1050	улица Набережная, 65а	
1051	улица Набережная, 67	
1052	улица Набережная, 69	
1053	улица Набережная, 69а	
1054	улица Набережная, 7	
1055	улица Набережная, 71	
1056	улица Набережная, 73	
1057	улица Набережная, 75	
1058	улица Набережная, 77	
1059	улица Набережная, 79	
1060	улица Набережная, 8	
1061	улица Набережная, 81	
1062	улица Набережная, 83	
1063	улица Наримана Нариманова, 11	
1064	улица Наримана Нариманова, 12	
1065	улица Наримана Нариманова, 12а	
1066	улица Наримана Нариманова, 14	
1067	улица Наримана Нариманова, 15	
1068	улица Наримана Нариманова, 15а	
1069	улица Наримана Нариманова, 16	
1070	улица Наримана Нариманова, 17	
1071	улица Наримана Нариманова, 18	
1072	улица Наримана Нариманова, 19	

1	2	3
1073	улица Наримана Нариманова, 2	
1074	улица Наримана Нариманова, 21	
1075	улица Наримана Нариманова, 22	
1076	улица Наримана Нариманова, 23	
1077	улица Наримана Нариманова, 25	
1078	улица Наримана Нариманова, 29	
1079	улица Наримана Нариманова, 31	
1080	улица Наримана Нариманова, 4	
1081	улица Наримана Нариманова, 5	
1082	улица Наримана Нариманова, 6	
1083	улица Наримана Нариманова, 6а	
1084	улица Наримана Нариманова, 7	
1085	улица Наримана Нариманова, 8	
1086	улица Наримана Нариманова, 8а	
1087	улица Олега Кошевого, 12	
1088	улица Олега Кошевого, 14	
1089	улица Олега Кошевого, 2	
1090	улица Олега Кошевого, 20	
1091	улица Олега Кошевого, 21	
1092	улица Олега Кошевого, 4	
1093	улица Оломоуцкая, 10	
1094	улица Оломоуцкая, 12	
1095	улица Оломоуцкая, 13	
1096	улица Оломоуцкая, 14	
1097	улица Оломоуцкая, 15	
1098	улица Оломоуцкая, 16	
1099	улица Оломоуцкая, 17	
1100	улица Оломоуцкая, 18	
1101	улица Оломоуцкая, 19	
1102	улица Оломоуцкая, 19а	
1103	улица Оломоуцкая, 19 б	
1104	улица Оломоуцкая, 22	
1105	улица Оломоуцкая, 23	
1106	улица Оломоуцкая, 23а	

1	2	3
971	улица Мира, 62	
972	улица Мира, 63	
973	улица Мира, 64	
974	улица Мира, 65	
975	улица Мира, 66	
976	улица Мира, 67	
977	улица Мира, 68	
978	улица Мира, 70	
979	улица Мира, 74	
980	улица Мира, 76	
981	улица Мира, 78	
982	улица Мира, 8	
983	улица Мира, 80	
984	улица Мира, 81	
985	улица Мира, 82	
986	улица Мира, 85	
987	улица Мира, 86	
988	улица Мира, 9	
989	улица Мира, 90	
990	улица Мира, 92	
991	улица Мира, 93	
992	улица Мира, 94	
993	улица Мира, 95	
994	улица Мира, 96	
995	улица Мира, 97	
996	улица Мира, 98	
997	улица Мира, 99	
998	улица Мира, 9а	
999	улица Молодежная, 11	
1000	улица Молодежная, 13	
1001	улица Молодежная, 14	
1002	улица Молодежная, 16	
1003	улица Молодежная, 2	
1004	улица Молодежная, 22	

1	2	3
1005	улица Молодежная, 24	
1006	улица Молодежная, 26	
1007	улица Молодежная, 28	
1008	улица Молодежная, 32	
1009	улица Молодежная, 34	
1010	улица Молодежная, 36	
1011	улица Молодежная, 36а	
1012	улица Молодежная, 38	
1013	улица Молодежная, 4	
1014	улица Молодежная, 42	
1015	улица Молодежная, 46	
1016	улица Молодежная, 5	
1017	улица Молодежная, 6	
1018	улица Молодежная, 7	
1019	улица Молодежная, 8	
1020	улица Молодежная, 9	
1021	улица Московская, 12 (улица Комсомольская, 31)	
1022	улица Московская, 14	
1023	улица Московская, 16	
1024	улица Московская, 18 (улица им. Аркадия Гайдара, 4)	
1025	улица Московская, 4	
1026	улица Набережная, 14	12.2018
1027	улица Набережная, 15	
1028	улица Набережная, 16	12.2018
1029	улица Набережная, 17 (улица Циолковского, 26)	
1030	улица Набережная, 18	12.2018
1031	улица Набережная, 19	
1032	улица Набережная, 23	
1033	улица Набережная, 29	
1034	улица Набережная, 31	
1035	улица Набережная, 33	12.2019
1036	улица Набережная, 35	
1037	улица Набережная, 38	12.2018
1038	улица Набережная, 39 (улица им. Аркадия Гайдара, 13)	

1	2	3
1107	улица Оломоуцкая, 25	
1108	улица Оломоуцкая, 28	
1109	улица Оломоуцкая, 30	
1110	улица Оломоуцкая, 32	
1111	улица Оломоуцкая, 33	
1112	улица Оломоуцкая, 38	
1113	улица Оломоуцкая, 39	
1114	улица Оломоуцкая, 40	
1115	улица Оломоуцкая, 41	
1116	улица Оломоуцкая, 42	
1117	улица Оломоуцкая, 45	
1118	улица Оломоуцкая, 47	
1119	улица Оломоуцкая, 48	
1120	улица Оломоуцкая, 49	
1121	улица Оломоуцкая, 50	
1122	улица Оломоуцкая, 51	
1123	улица Оломоуцкая, 52	
1124	улица Оломоуцкая, 56	
1125	улица Оломоуцкая, 60	
1126	улица Оломоуцкая, 62	
1127	улица Оломоуцкая, 64	
1128	улица Оломоуцкая, 64а	
1129	улица Оломоуцкая, 70	
1130	улица Оломоуцкая, 72	
1131	улица Оломоуцкая, 74	
1132	улица Оломоуцкая, 78	
1133	улица Оломоуцкая, 8	
1134	улица Оломоуцкая, 80	
1135	улица Оломоуцкая, 82	
1136	улица Оломоуцкая, 84	
1137	улица Пионерская, 10	
1138	улица Пионерская, 11	
1139	улица Пионерская, 12	
1140	улица Пионерская, 13	
1141	улица Пионерская, 15	

1	2	3
1142	улица Пионерская, 16	
1143	улица Пионерская, 17	
1144	улица Пионерская, 18	
1145	улица Пионерская, 19	
1146	улица Пионерская, 1а	
1147	улица Пионерская, 2	
1148	улица Пионерская, 20	
1149	улица Пионерская, 23	
1150	улица Пионерская, 24	
1151	улица Пионерская, 25	
1152	улица Пионерская, 27	
1153	улица Пионерская, 28	
1154	улица Пионерская, 2а	
1155	улица Пионерская, 3	
1156	улица Пионерская, 30	
1157	улица Пионерская, 32	
1158	улица Пионерская, 33	
1159	улица Пионерская, 34	
1160	улица Пионерская, 36	
1161	улица Пионерская, 39	
1162	улица Пионерская, 3а	
1163	улица Пионерская, 3 б	
1164	улица Пионерская, 3в	
1165	улица Пионерская, 4	
1166	улица Пионерская, 40	
1167	улица Пионерская, 41	
1168	улица Пионерская, 42	
1169	улица Пионерская, 43	
1170	улица Пионерская, 45	
1171	улица Пионерская, 46	
1172	улица Пионерская, 47	
1173	улица Пионерская, 48	
1174	улица Пионерская, 49	
1175	улица Пионерская, 4а	
1176	улица Пионерская, 4в	



1	2	3
1177	улица Пионерская, 5	
1178	улица Пионерская, 6	
1179	улица Пионерская, 6а	
1180	улица Пионерская, 7	
1181	улица Пионерская, 8	
1182	улица Пионерская, 8а	
1183	улица Пушкина, 10 (улица Коммунистическая, 28)	
1184	улица Пушкина, 102	
1185	улица Пушкина, 104	
1186	улица Пушкина, 106	
1187	улица Пушкина, 108	
1188	улица Пушкина, 11	
1189	улица Пушкина, 114	
1190	улица Пушкина, 116	
1191	улица Пушкина, 118	
1192	улица Пушкина, 120	
1193	улица Пушкина, 122	
1194	улица Пушкина, 124 б	12.2017
1195	улица Пушкина, 126	
1196	улица Пушкина, 130	
1197	улица Пушкина, 132	
1198	улица Пушкина, 134	
1199	улица Пушкина, 136	
1200	улица Пушкина, 138	
1201	улица Пушкина, 140	
1202	улица Пушкина, 142	
1203	улица Пушкина, 144	
1204	улица Пушкина, 15 (улица Коммунистическая, 23)	
1205	улица Пушкина, 150	
1206	улица Пушкина, 152	
1207	улица Пушкина, 154	
1208	улица Пушкина, 156	
1209	улица Пушкина, 158	
1210	улица Пушкина, 160	

1	2	3
1245	улица Пушкина, 46	
1246	улица Пушкина, 48	
1247	улица Пушкина, 5	
1248	улица Пушкина, 50	
1249	улица Пушкина, 50а	
1250	улица Пушкина, 54	
1251	улица Пушкина, 56	
1252	улица Пушкина, 58	
1253	улица Пушкина, 60	
1254	улица Пушкина, 66	
1255	улица Пушкина, 68	
1256	улица Пушкина, 70	
1257	улица Пушкина, 72	
1258	улица Пушкина, 74	
1259	улица Пушкина, 78	
1260	улица Пушкина, 8	
1261	улица Пушкина, 80	
1262	улица Пушкина, 82	
1263	улица Пушкина, 84	
1264	улица Пушкина, 86	
1265	улица Пушкина, 86а	
1266	улица Пушкина, 9	
1267	улица Пушкина, 90	
1268	улица Пушкина, 92	
1269	улица Пушкина, 92а	
1270	улица Пушкина, 94	
1271	улица Пушкина, 96	
1272	улица Пушкина, 98	
1273	улица Рабоче-Крестьянская, 11 (улица 19 Партсъезда, 60)	
1274	улица Рабоче-Крестьянская, 13	
1275	улица Рабоче-Крестьянская, 14 (улица 19 Партсъезда, 58)	
1276	улица Рабоче-Крестьянская, 16	
1277	улица Рабоче-Крестьянская, 17	
1278	улица Рабоче-Крестьянская, 20	

1	2	3
1211	улица Пушкина, 162	
1212	улица Пушкина, 17	
1213	улица Пушкина, 170	
1214	улица Пушкина, 172	
1215	улица Пушкина, 174	
1216	улица Пушкина, 176	
1217	улица Пушкина, 178	
1218	улица Пушкина, 182	
1219	улица Пушкина, 184	
1220	улица Пушкина, 186	
1221	улица Пушкина, 19	
1222	улица Пушкина, 194	
1223	улица Пушкина, 196	
1224	улица Пушкина, 198	
1225	улица Пушкина, 2 (улица Комсомольская, 19)	
1226	улица Пушкина, 200	
1227	улица Пушкина, 202	
1228	улица Пушкина, 204	
1229	улица Пушкина, 206	
1230	улица Пушкина, 208	
1231	улица Пушкина, 21	
1232	улица Пушкина, 23	
1233	улица Пушкина, 25	
1234	улица Пушкина, 27	
1235	улица Пушкина, 29	
1236	улица Пушкина, 3	
1237	улица Пушкина, 30	
1238	улица Пушкина, 32а	
1239	улица Пушкина, 34	
1240	улица Пушкина, 38	
1241	улица Пушкина, 38а	
1242	улица Пушкина, 4	
1243	улица Пушкина, 40	
1244	улица Пушкина, 42	

1	2	3
1279	улица Рабоче-Крестьянская, 22 (улица им. Карла Маркса, 67)	
1280	улица Рабоче-Крестьянская, 5	
1281	улица С.Р. Медведева, 47	12.2019
1282	улица С.Р. Медведева, 57	11.2023
1283	улица С.Р. Медведева, 59	11.2023
1284	улица С.Р. Медведева, 63	
1285	улица С.Р. Медведева, 63а	
1286	улица С.Р. Медведева, 65	
1287	улица С.Р. Медведева, 67	
1288	улица С.Р. Медведева, 69	
1289	улица С.Р. Медведева, 71	
1290	улица С.Р. Медведева, 73	
1291	улица С.Р. Медведева, 81	
1292	улица Мечникова, 10	
1293	улица Мечникова, 2	
1294	улица Мечникова, 4	
1295	улица Мечникова, 6	
1296	улица Мечникова, 8	
1297	улица Советская, 10	
1298	улица Советская, 12	
1299	улица Советская, 14	
1300	улица Советская, 15	
1301	улица Советская, 16	
1302	улица Советская, 17	
1303	улица Советская, 17а	12.2018
1304	улица Советская, 18	
1305	улица Советская, 19	
1306	улица Советская, 2	
1307	улица Советская, 20	
1308	улица Советская, 22	
1309	улица Советская, 23	
1310	улица Советская, 24	
1311	улица Советская, 28	
1312	улица Советская, 29	


1	2	3
1313	улица Советская, 30	
1314	улица Советская, 31	
1315	улица Советская, 32	
1316	улица Советская, 33	
1317	улица Советская, 33а	
1318	улица Советская, 34	
1319	улица Советская, 35	
1320	улица Советская, 35а	
1321	улица Советская, 36	
1322	улица Советская, 37	
1323	улица Советская, 38	
1324	улица Советская, 4	
1325	улица Советская, 40	
1326	улица Советская, 41	
1327	улица Советская, 41а	
1328	улица Советская, 43	
1329	улица Советская, 45	
1330	улица Советская, 5	
1331	улица Советская, 53	
1332	улица Советская, 55	
1333	улица Советская, 57	
1334	улица Советская, 65	
1335	улица Советская, 69	
1336	улица Советская, 69а	
1337	улица Советская, 7	
1338	улица Советская, 71	
1339	улица Советская, 73	
1340	улица Советская, 77	
1341	улица Советская, 79	
1342	улица Советская, 8	
1343	улица Советская, 82	
1344	улица Советская, 82а	
1345	улица Советская, 83	
1346	улица Советская, 85	
1347	улица Советская, 9	3

1	2	3
1383	улица Химиков, 8а	
1384	улица Циолковского, 13 (улица Зорге, 2)	
1385	улица Циолковского, 19	
1386	улица Циолковского, 23	
1387	улица Циолковского, 3	
1388	улица Циолковского, 5	
1389	улица Циолковского, 7	
1390	улица Циолковского, 8	
1391	улица Циолковского, 9	
1392	улица Чайковского, 13 (улица Циолковского, 25)	
1393	улица Чайковского, 14 (улица Циолковского, 24)	
1394	улица Чайковского, 15 (улица Фонтанная, 10)	
1395	улица Чайковского, 17 (улица Фонтанная, 9)	
1396	улица Чайковского, 19 (улица Волгодонская, 14)	
1397	улица Чайковского, 2	12.2019
1398	улица Чайковского, 3	
1399	улица Чайковского, 6	
1400	улица Чапаева, 12	
1401	улица Энгельса, 1	
1402	улица Энгельса, 10	
1403	улица Энгельса, 11	
1404	улица Энгельса, 12	
1405	улица Энгельса, 13 (улица Советская, 21)	
1406	улица Энгельса, 15	
1407	улица Энгельса, 16	
1408	улица Энгельса, 17	
1409	улица Энгельса, 18	
1410	улица Энгельса, 19	
1411	улица Энгельса, 19а	
1412	улица Энгельса, 2	
1413	улица Энгельса, 21	
1414	улица Энгельса, 27	
1415	улица Энгельса, 29	

1	2	3
1348	улица Сталинградская, 1	
1349	улица Сталинградская, 11	
1350	улица Сталинградская, 15	
1351	улица Сталинградская, 17	
1352	улица Сталинградская, 3	
1353	улица Сталинградская, 5	
1354	улица Сталинградская, 7	
1355	улица Ташкентская, 1	
1356	улица Ташкентская, 10	
1357	улица Ташкентская, 12	
1358	улица Ташкентская, 14	
1359	улица Ташкентская, 2	
1360	улица Ташкентская, 4	
1361	улица Ташкентская, 5	
1362	улица Ташкентская, 6	
1363	улица Ташкентская, 8	
1364	улица Фонтанная, 3	
1365	улица Фонтанная, 4	
1366	улица Фонтанная, 5	
1367	улица Фонтанная, 6	
1368	улица Фонтанная, 7	
1369	улица Фонтанная, 8	
1370	улица Химиков, 1	
1371	улица Химиков, 12	
1372	улица Химиков, 14	
1373	улица Химиков, 16	
1374	улица Химиков, 18	
1375	улица Химиков, 1а	
1376	улица Химиков, 2	
1377	улица Химиков, 20	
1378	улица Химиков, 3	
1379	улица Химиков, 4	
1380	улица Химиков, 6	
1381	улица Химиков, 7	
1382	улица Химиков, 8	

1	2	3
1416	улица Энгельса, 3	
1417	улица Энгельса, 30	
1418	улица Энгельса, 31	
1419	улица Энгельса, 32	
1420	улица Энгельса, 33	
1421	улица Энгельса, 35	
1422	улица Энгельса, 36	
1423	улица Энгельса, 36а	
1424	улица Энгельса, 38	
1425	улица Энгельса, 39	
1426	улица Энгельса, 4	
1427	улица Энгельса, 40	
1428	улица Энгельса, 41	
1429	улица Энгельса, 42	
1430	улица Энгельса, 43	
1431	улица Энгельса, 47	
1432	улица Энгельса, 49	
1433	улица Энгельса, 5	
1434	улица Энгельса, 51	
1435	улица Энгельса, 53	
1436	улица Энгельса, 55	
1437	улица Энгельса, 6	
1438	улица Энгельса, 7а	
1439	улица Энгельса, 7 б	
1440	улица Энгельса, 9	
1441	улица Энгельса, 9а	

## ВНИМАНИЕ! ОРУДУЮТ МОШЕННИКИ!



### Как действуют мошенники

- Присылают СМС-сообщение «Ваша банковская карта заблокирована...»
- Звонят, представляясь сотрудником банка, просят назвать номер карты
- Сообщают о переводе денежных средств с вашей карты

### Что делать Вам

- НЕ СООБЩАЙТЕ ДАННЫЕ БАНКОВСКОЙ КАРТЫ НИКОМУ! (номер карты, ПИН-код)
- Позвоните в банк по телефону горячей линии, указанной на Вашей карте
- Сообщите о случившемся в полицию

**ТЕЛЕФОН 02  
ПОЛИЦИИ: 112 (с мобильного)**

## МОЙ ДОМ – МОЯ КРЕПОСТЬ! УВАЖАЕМЫЕ ГРАЖДАНЕ!

Для того чтобы обезопасить себя, свое жилище и имущество

### ЗАПОМНИТЕ:

- для предотвращения квартирных краж необходимо ваше активное участие в техническом укреплении своего жилища;
- определите наиболее уязвимые места, с точки зрения безопасности;
- надежно укрепите дверные замки, входные и балконные двери;
- установите домофоны в подъездах, при наличии финансовой возможности обеспечьте вахтовую охрану в подъездах;
- оборудуйте жилище «глазом» и «видео-глазком», желательнее с функцией сохранения видеозаписи;
- при утере ключей – срочно замените замки;
- уходя из дома, не оставляйте открытыми окна, договоритесь с соседями о взаимном присмотре за жильем в отсутствие кого-то из вас;
- никогда не открывайте входную дверь, предварительно не узнав, кто находится за ней, чтобы не оказаться жертвой разбойного нападения.



### ВАЖНО ПОМНИТЬ:

- наиболее эффективной защитой вашего жилища является оснащение его охранной и тревожной сигнализацией, с подключением к централизованному пульту вневедомственной охраны.
- Если вы стали свидетелями преступления или вам показалось подозрительным поведение отдельных лиц (например, пытающихся проникнуть в квартиру через балкон, или долго открывающих входную дверь, выносящих из квартиры какое-то имущество), необходимо сообщить об этом по телефону «02» или по телефону доверия. Анонимность и конфиденциальность гарантируется.

МВД России

## ПАМЯТКА ДЛЯ ГРАЖДАН ПО ПРЕДУПРЕЖДЕНИЮ ГРАБЕЖЕЙ И РАЗБОЕВ В ОБЩЕСТВЕННЫХ МЕСТАХ

Чтобы избежать нападения на вас или членов вашей семьи, необходимо выполнение элементарных правил личной безопасности.

### ЗАПОМНИТЕ СЛЕДУЮЩИЕ ПРАВИЛА:

- старайтесь не демонстрировать в общественных местах факт наличия у вас крупных денежных средств или иных материальных ценностей;
- возвращаясь домой в темное время суток, старайтесь избегать безлюдных улиц;
- при подходе к дому, особенно в ночное время, убедитесь нет ли за вами слежки, подозрительных лиц и других тревожных признаков. Интуиция очень часто спасает от неприятностей;
- если у подъезда вы видите группу незнакомых людей, не внушающих вам доверия, лучше пройти мимо, и только дождавшись других жильцов своего



дома, вместе с ними войти в подъезд;

- старайтесь никогда не входить в лифт с незнакомыми людьми, тем более с не внушающими вам доверия;

- если вас кто-то преследует, выйдите на оживленное место (торговый центр, магазин), незамедлительно сообщите в полицию и укажите приметы лица, преследовавшего вас;
- если вы подверглись нападению в лифте, незамедлительно нажмите кнопку вызова диспетчера.

### ВАЖНО:

- не оказывать сопротивление, если вы стали жертвой вооруженного нападения;
- тщательно запомнить приметы преступника;
- незамедлительно сообщить в полицию о факте нападения;
- указать приметы преступника и описать похищенное имущество по телефону: 02.

МВД России

## ЕСЛИ В ВАШЕМ ДОМЕ СЛУЧИЛСЯ ПОЖАР

При обнаружении начавшегося пожара не паниковать. Избежать опасности легче, если действуешь спокойно и разумно. Паника – всегда потеря способности найти разумный выход.

О возникновении пожара немедленно сообщите в пожарную охрану по телефону «01». Вызывая пожарных, нужно четко сообщить название населенного пункта или района, название улицы, номер дома, этаж, где произошел пожар. Нужно толково разъяснить, что горит: квартира, чердак, подвал, коридор, склад, ферма или что-то другое. Объяснить, кто звонит, назвать номер своего телефона. Если у вас нет в доме телефона, и вы не можете выйти из дома или квартиры, откройте окна и зовите на помощь криками «Пожар!», привлекайте внимание прохожих.

Если очаг загорания небольшой, то четкими и уверенными действиями его можно погасить. Помните: в доме всегда есть средства, позволяющие потушить пожар, – одеяла, грубая ткань, а также ведра и другие емкости для воды. При этом:

– нельзя открывать окна и двери, так как приток свежего воздуха поддерживает горение. Нужно избегать создания сквозняков и сильного притока воздуха в помещение, где возник пожар, так как при этом будет сильно распространяться огонь. Поэтому нужно ограничить открывание окон и дверей, а также не разбивать оконных стекол.

– нельзя тушить электроприборы, включенные в сеть.

Прежде всего, загоревшийся электроприбор необходимо отключить от сети, то есть вынуть вилку из розетки, а затем залить водой. Если это телевизор, то заливать надо его заднюю часть, стоя при этом сбоку от экрана, так как нагретый кинескоп может взорваться и поранить вас. Если нет рядом воды, то можно накрыть его плотным одеялом. В каждой квартире и частном домовладении обязательно должен быть огнетушитель емкостью не менее 5 литров и каждый из жильцов должен уметь им пользоваться.

Если вы видите, что не можете справиться с огнем, и пожар принимает

угрожающие размеры, то необходимо срочно покинуть помещение и помочь выйти людям из помещения. Начинать немедленно выводить из зоны пожара детей, стариков, больных людей. В помещении необходимо выключить по мере возможности электричество, газ. В первую очередь выводятся люди из тех помещений, где в условиях пожара больше всего угрожает опасность для жизни, а также из верхних этажей здания, причем в первую очередь выводятся дети младших возрастов, престарелые и инвалиды. Очень важно зимой при сильных морозах взять с собой теплую одежду и тепло одеть детей.

При пожаре дым и ядовитые продукты горения скапливаются в верхней части помещения, поэтому при сильном задымлении необходимо нагнуться или лечь на пол, накрыв нос и рот мокрым носовым платком или полотенцем, и двигаться на четвереньках или ползком к выходу вдоль стены, чтобы не потерять направление.

При загорании одежды необходимо обернуть пострадавшего плотной

тканью или пальто, одеялом, лучше мокрым, или облить водой. Пламя можно также сбить, катаясь по земле, защитив прежде голову. Нельзя позволять пострадавшему бежать и пытаться срывать с себя одежду. Приложите влажную ткань к ожогам. Не смазывайте ожоги. Не трогайте ничего, что прилипло к одежде. Позвоните «03» и вызовите «скорую помощь».

Если лестница задымлена, надо быстро открыть находящиеся на лестничной клетке окна, либо выбить стекла прежде голову. Нельзя позволять пострадавшему бежать и пытаться срывать с себя одежду. Приложите влажную ткань к ожогам. Не смазывайте ожоги. Не трогайте ничего, что прилипло к одежде. Позвоните «03» и вызовите «скорую помощь».

водой тряпками. Спасение следует выполнять по балконам, наружным стационарным, приставным и выдвижным лестницам, Спускаться по водосточным трубам и стоякам, с помощью связанных простыней крайне опасно, и эти приемы возможны лишь в исключительных случаях. Недопустимо прыгать с окон здания, начиная с третьего этажа, так как неизбежны травмы.

Если лестница в многоэтажном доме задымлена, лучше оставаться в квартире и ждать приезда пожарных. Если не можете выйти из квартиры, намочите тряпки, полотенца, простыни и, плотно прикрыв дверь, постарайтесь, как можно тщательнее заткнуть щели между дверью и косяком.

Не менее опасной ситуацией считается и сильный запах газа в помещении. Необходимо сразу же открыть окна и двери. Нельзя зажигать спички и включать свет, так как малейшая искра способна вызвать взрыв и пожар, необходимо перекрыть газовый кран и вызвать аварийную службу по телефону «04».

# О правилах, порядке поведения и действий населения и организаций при угрозе осуществления террористического акта

## Памятка населению, руководителям предприятий, организаций и учреждений

Убедительно просим Вас изучить настоящую памятку и позаботиться о том, чтобы ее знали все члены вашей семьи. Из нее Вы узнаете, как защитить себя, спасти свое здоровье и жизнь, спасти своих родных, близких и друзей в случае угрозы или осуществления террористического акта.

## Общие рекомендации гражданам по действиям в экстремальных ситуациях

Уважаемые Волжане!

Терроризм – это метод, посредством которого организованная группа или партия стремятся достичь провозглашенных ею целей через систематическое использование насилия.

Для нагнетания страха применяются такие террористические способы (методы), как взрывы и поджоги жилых и административных зданий, магазинов, вокзалов, захват заложников, автобусов, угоны самолетов и т. д.

При угрозе или при совершении террористического акта, необходимо срочно сообщить по телефонам: 02, 41-18-01, 41-56-56.

## Правила и порядок поведения при обнаружении взрывоопасного предмета

Если Вы обнаружили подозрительный предмет, не оставляйте этот факт без внимания!

Об опасности взрыва можно судить по следующим признакам: наличие неизвестного свертка или какой-либо детали в машине, на лестнице, в квартире и т. д.; натянута проволока, шнур; провода или изолирующая лента, свисающая из-под машины; чужая сумка, портфель, коробка, какой-либо предмет, обнаруженный в машине, у дверей квартиры.

Заходя в подъезд дома, обращайте внимание на посторонних людей и незнакомые предметы.

Как правило, взрывное устройство закладывается в подвалах, на первых этажах зданий, около мусоропроводов, под лестницами.

Заметив взрывоопасный предмет (самодельное взрывчатое устройство, гранату, снаряд, бомбу и т. п.), не подходите близко к нему, немедленно сообщите о находке в милицию, не позволяйте случайным людям прикасаться к опасному предмету и обезвреживать его, постарайтесь сделать так, чтобы люди отошли как можно дальше от опасной находки. Не трогайте, не вскрывайте и не передвигайте находку. Зафиксируйте время обнаружения находки, обязательно дождитесь прибытия оперативно-следственной группы, не забывая, что Вы являетесь основным очевидцем.

Исключить использование вблизи радиосредств, способных вызвать срабатывания

Совершая поездки в общественном транспорте (особенно в поезде), обращайте внимание на оставленные сумки, портфели, свертки и другие бесхозные предметы, в которых могут находиться самодельные взрывные устройства. При обнаружении бесхозных предметов, опросите людей находящихся рядом, постарайтесь установить принадлежность предмета (сумки и т.д.) или кто мог его оставить. Если хозяин не установлен, немедленно сообщите о находке водителю, машинисту поезда, любому работнику милиции. Не открывайте их, не трогайте руками, предупредите рядом стоящих людей о возможной опасности.

Заходя в подъезд дома, обращайте внимание на посторонних людей и незнакомые предметы.

## Признаки наличия самодельных взрывных устройств (СВУ)

Припаркованные возле домов, учреждений автомобили, неизвестные жильцам, работникам (бесхозные).

Бесхозные портфели, чемоданы, сумки, свертки, мешки, коробки, оставленные в местах скопления людей либо возле жилых помещений.

Присутствие в обнаруженном предмете небольшой антенны, торчащей проволоки, изолянта.

Шум из обнаруженного предмета (тиканье часов, шелканье).

Наличие в найденном предмете источников питания, батарейки.

Растяжки из проволоки, шпагата, веревки.

Необычное размещение обнаруженного предмета.

Специфические, не свойственные окружающей местности, запахи.

## Категорически запрещается:

• пользоваться запрещенными предметами, найденными на месте работы, брать в руки, сдвигать с места, поднимать переносить класть в карманы, портфели, сумки и т. п.;

• ударять один боеприпас о другой или бить любыми предметами по корпусу и взрывателю;

• помещать боеприпасы в костер, разводить огонь над ними;

• собирать и сдавать боеприпасы в качестве металлолома;

• закапывать в землю или бросать в водоем;

• наступать или наезжать на боеприпасы;

• обрывать или тянуть отходящие от предметов проволоки или провода, предпринимать попытки их обезвредить.

## ВНИМАНИЕ !

**Обезвреживание взрывоопасных предметов на месте их обнаружения производится только специалистами ФСБ, МЧС и МВД.**

## ПОМНИТЕ:

Внешний вид предмета может скрывать его настоящее назначение. В качестве камуфляжа для взрывных устройств используются обычные сумки, пакеты, свертки, коробки, игрушки и т.п.

Родители!

Вы отвечаете за жизнь и здоровье Ваших детей. Разъясните детям, что любой предмет, найденный на улице или в подъезде, может представлять опасность для жизни.

Еще раз напоминаем:

не предпринимайте самостоятельных действий с находками или подозрительными предметами, которые могут оказаться взрывными устройствами – это может привести к их взрыву, многочисленным жертвам, разрушениям.

**Управление по делам ГО и ЧС администрации городского округа – г. Волжский**



**Уважаемые Волжане! При получении информации об угрозе террористического акта обезопасьте свое жилище**

- Уберите пожароопасные предметы – старые запасы лаков, красок и т. п.;
- Уберите с окон горшки с цветами (поставьте их на пол);
- Выключите газ, потушите огонь в печах, каминах;
- Подготовьте аварийный источник освещения (фонари и т. п.);
- Создайте запас медикаментов и 2-3-суточный запас воды и питания;
- Закройте шторы на окнах – это защитит Вас от повреждения осколками стекла.
- Получив предупреждение от представителей власти или правоохранительных органов о начале эвакуации, соблюдайте спокойствие и четко выполняйте их указания.
- Заметив взрывоопасный предмет (самодельное взрывчатое устройство, гранату, снаряд, бомбу и т. п.), не подходите близко к нему, немедленно сообщите о находке в милицию, не позволяйте случайным людям прикасаться к опасному предмету и обезвреживать его.
- Совершая поездки в общественном транспорте (особенно в поезде), обращайте внимание на оставленные сумки, портфели, свертки и другие бесхозные предметы, в которых могут находиться самодельные взрывные устройства.
- Немедленно сообщите об этом водителю, машинисту поезда, любому работнику милиции. Не открывайте их, не трогайте руками, предупредите рядом стоящих людей о возможной опасности.
- Поступил сигнал об эвакуации
- Возьмите личные документы деньги и ценности.
- Отключите электричество, воду и газ.
- Окажите помощь в эвакуации пожилых и тяжелобольных людей.
- Обязательно закройте входную дверь на замок – это защитит квартиру от возможного проникновения мародеров.
- Не допускайте паники, истерик и спешки. Помещение покидайте организованно.
- Возвращение в покинутое помещение осуществляйте только после получения разрешения ответственных лиц.
- Помните, что от согласованности и четкости Ваших действий будет зависеть жизнь многих людей.
- По возможности реже пользуйтесь общественным транспортом.
- Отложите посещение общественных мест.
- Окажите психологическую поддержку старым людям, больным и детям.
- Внезапное обрушение здания
- Услышав взрыв или обнаружив, что здание теряет свою устойчивость, немедленно покинуть его, взяв документы, деньги и предметы первой необходимости.
- Не пользуйтесь спичками и не зажигайте свет, так как существует опасность утечки газа.
- Покидая помещение, спускайтесь по лестнице, а не на лифте.
- Пресекайте панику, давку в дверях при эвакуации.
- Остановливайте тех, кто собирается прыгать с балконов и окон этажей выше первого.
- Оказавшись на улице, не стойте вблизи здания, а выйдите на открытое пространство.

## Порядок и правила оказания населением первой медицинской помощи (звонить 03)

Вы попали в завал:

- Дышите глубоко, не поддавайтесь панике, верьте, что помощь придет обязательно.
- Окажите себе первую медицинскую помощь.
- Попытайтесь приспособиться к обстановке и осмотреться, поискать возможный выход.
- Определите, где вы находитесь, нет ли рядом других людей.
- Поищите в карманах или поблизости предметы, которые могли бы помочь подать дополнительные сигналы (фонарь, зеркальце, металлические предметы).